



Itinérances

Saveurs et découvertes en OVA

Roadbook #LA TOURISTIQUE



Chaque jour, une nouvelle étape

Un service peut prendre en charge vos bagages

Comblain-la-Tour/Harzé/Stoumont/Remouchamps/Comblain-la-Tour

Découvrez la nature, les producteurs locaux et leurs produits.



ovaturisme - www.ovaturisme.be



VISITWallonia . be

J'adopte la quiétude attitude



JE RESPECTE LE CALME
DE LA NATURE



JE TIENS MON
ANIMAL EN LAISSE



J'EMPORTE
MES DÉCHETS



JE NE CAMPE PAS
DANS LES BOIS



JE RESPECTE LA
QUIÉTUDE DES ANIMAUX



JE LIMITE MA CUEILLETTE
(MYRTILLES, CHAMPIGNONS,
FLEURS...)
À UN USAGE PRIVÉ



JE N'ALLUME
PAS DE FEU

LES VÉHICULES
À MOTEUR
SONT INTERDITS !



JE RESPECTE LA
SIGNALISATION ET JE RESTE
SUR LES CHEMINS

- 1 Afin de maximiser les chances de places vacantes chez les hébergeurs, prévoyez votre itinérance le plus tôt possible.
- 2 Les parcours n'étant pas balisés, il est vivement conseillé de télécharger la trace GPX.
- 3 Vous pouvez l'utiliser avec un GPS de randonnée, ou votre smartphone en téléchargeant l'application GPX Viewer (dedans, sélectionnez le fond OpenStreetMap).
- 4 En automne, vérifiez sur le site ovatourisme.be que certains tronçons ne sont pas réservés pour la chasse.

Numéros d'urgence :

Pompiers et ambulances : 112.

Police : 101.

Centre Anti-Poisons : 070/245 245.

#LA TOURISTIQUE

Journée 1/4

Comblain-la-Tour
Harzé



Télécharger le GPX

Distance : 27,68 km

Dénivellé + : 627 m

Dénivellé - : 507 m

Alt. min. : 106 m

Alt. max. : 371 m



Adresse départ : Hôtel Impéri'Ale

Rue du Parc 1, 4180 Hamoir

Adresse arrivée : La Couette de l'Ours

Chemin de la Fosse 20, 4920 Aywaille



Dos à l'**Hôtel Impéri'Ale**, ① prenez à gauche et traversez le chemin de fer sur votre droite.

Prenez à gauche puis directement à droite (un léger détour vous fait découvrir le **Marché Croc'Local** ②) et au carrefour en X, allez tout droit, vous continuez maintenant sur **La Transferrusienne**, itinéraire balisé.



Continuez sur la route qui tourne à droite, laissez deux routes sur votre gauche et prenez à gauche, Rue de Comblinay. Continuez sur cette route pendant 1,1 km, au carrefour en T prenez à droite et à l'Y tenez votre droite.

Hôtel Impéri'Ale ①

l'Impéri'Ale est né de l'amour des propriétaires pour les bières de caractère. De cette passion est d'ailleurs également née l'Experiment'Ale, une bière spéciale brassée à quelques kilomètres de l'hôtel.



Croc'Local ②

C'est un petit marché (intérieur et extérieur) de producteurs locaux.

Rue du Vicinal 25, Comblain-la-Tour

 Croc Local

courauxmarchandises@gmail.com

1er et 3ème Me. : 16-20h

Après un grand tournant sur la gauche, prenez à droite puis directement à droite.

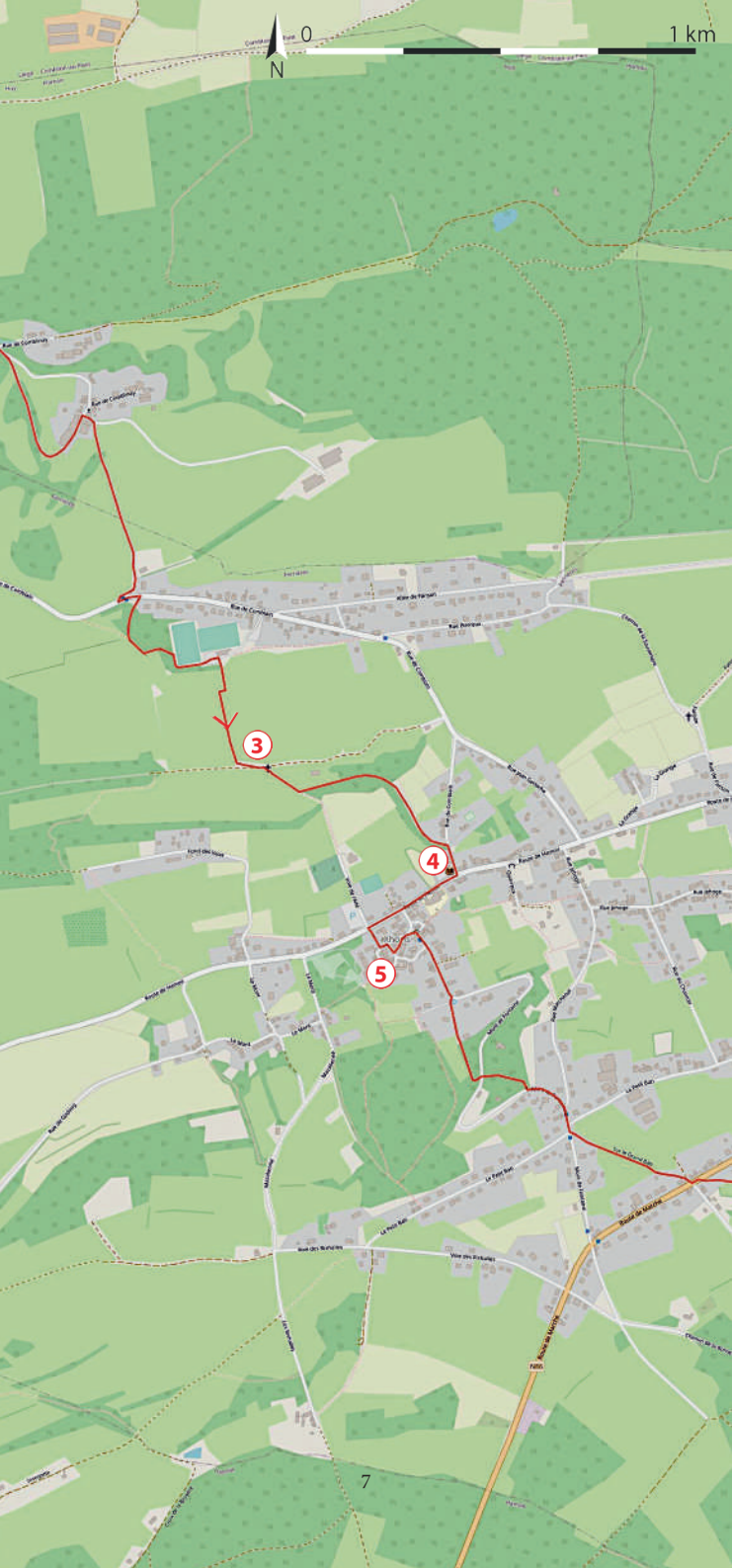
Continuez jusqu'à rejoindre une plus grande route que vous suivez à gauche puis rapidement, prenez un chemin empierré à droite, tenez votre gauche, contournez les terrains de foot et en face de la buvette, prenez à droite un sentier à travers champs, tenez votre gauche jusqu'à **la Chapelle Sainte-Barbe** ③ et prenez le sentier en face d'elle.

A l'Y prenez à gauche, rejoignez une route que vous suivez sur la droite, au carrefour en T prenez à droite, passez le **Musée de la Vie Rurale** ④ puis, juste après la pharmacie, prenez à gauche et au niveau de l'**Eglise Saint-Martin**, ⑤ faites un rapide gauche / droite.

Prenez directement à gauche, à l'Y allez tout droit et au carrefour en T, allez à droite, continuez sur cette route jusqu'à ce qu'elle tourne fort à gauche et prenez, en face de vous, une petite route en montée.

La route devient sentier dans les bois, traversez la route pour continuer sur le sentier, arrivez à une autre route que vous suivez sur la gauche, ignorez deux routes sur votre gauche et juste après la deuxième, prenez à gauche un chemin empierré.





3

4

5

7

Rejoignez la nationale que vous traversez (prudence !), suivez-la un peu sur la gauche et prenez rapidement un chemin sur votre droite.

A l'Y prenez à droite, rejoignez une route que vous suivez sur la droite.

Au carrefour en X, prenez à droite.

Rapidement après prenez le sentier de gauche, suivez-le toujours tout droit pendant 4,8 km, en ignorant tous les chemins et sentiers sur les côtés.



La Ferme de la House ⑦ (voir page 10)

La Ferme de la House apparaît pour la première fois dans un écrit en 1459. Le corps de logis est le bâtiment le plus ancien. Exploitation agricole et vente de farines et pâtes BIO.

Au Clocher 14, 4190 Ferrières

Tél.: 0472/43 40 22

mm.mortehan@skynet.be

L. au D. : 9-12h30 et 14h30-18h (si présente)



La Petite Gatte ⑧ (voir page 10)

La Petite Gatte propose une large gamme de produits naturels issus d'exploitations proches de chez nous (fruits et légumes de saison, produits laitiers, pains, viandes, charcuteries, bières,...) ainsi que des produits non-alimentaires de première nécessité.

Place du Chablis 14A, 4190 Ferrières

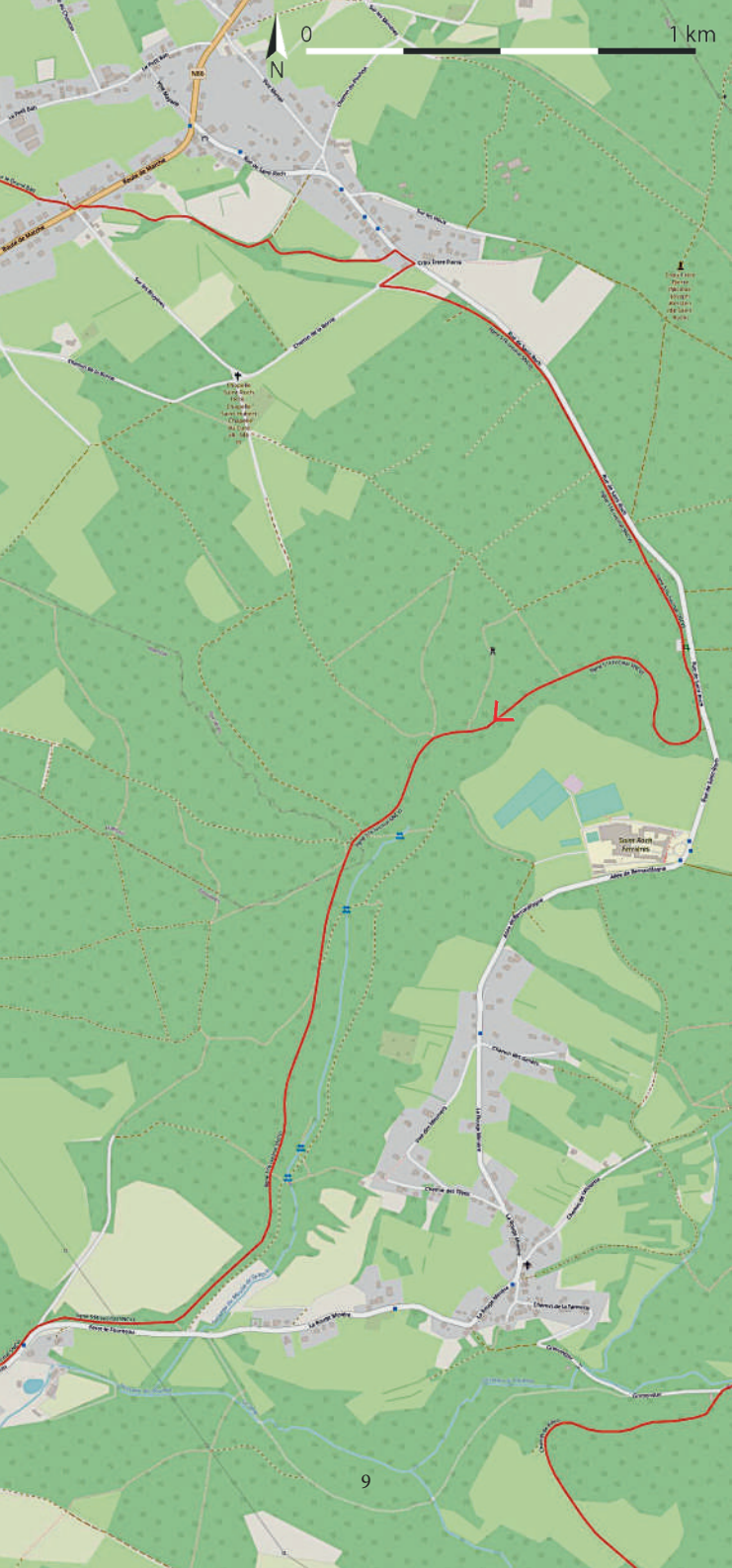
Tél.: 0493/34 95 69

www.lapetitegatte-ferrieres.be

ferrieres@lapetitegatte.be

Ma. au S. : 8-18h, D. : 8-12h

(Glaces en été : Ma. au S. : 11-20h, D. : 15-20h)



Rejoignez une route à un carrefour où vous allez tout droit, ignorez une rue à droite et continuez tout droit, passez un petit pont puis le **Château Ferot** ⑥ sur votre droite, à l'Y tenez votre droite pour rejoindre la nationale, suivez-la un peu sur la gauche et prenez rapidement la première à droite.

Continuez sur cette route jusqu'à un carrefour en Y où vous prenez à gauche (un léger détour vous fait découvrir une pharmacie et plus loin, **l'Église Saint-Martin et La Ferme de la House**), ⑦

Traversez la place où vous trouvez le Café des Sports à gauche et la **Petite Gatte** ⑧ à droite, allez tout droit et passez le **Musée du Jouet et de l'Enfance et l'Office du Tourisme de Ferrières** (un léger détour vous permet de découvrir le **Marché Artisanal et Paysan**). ⑩



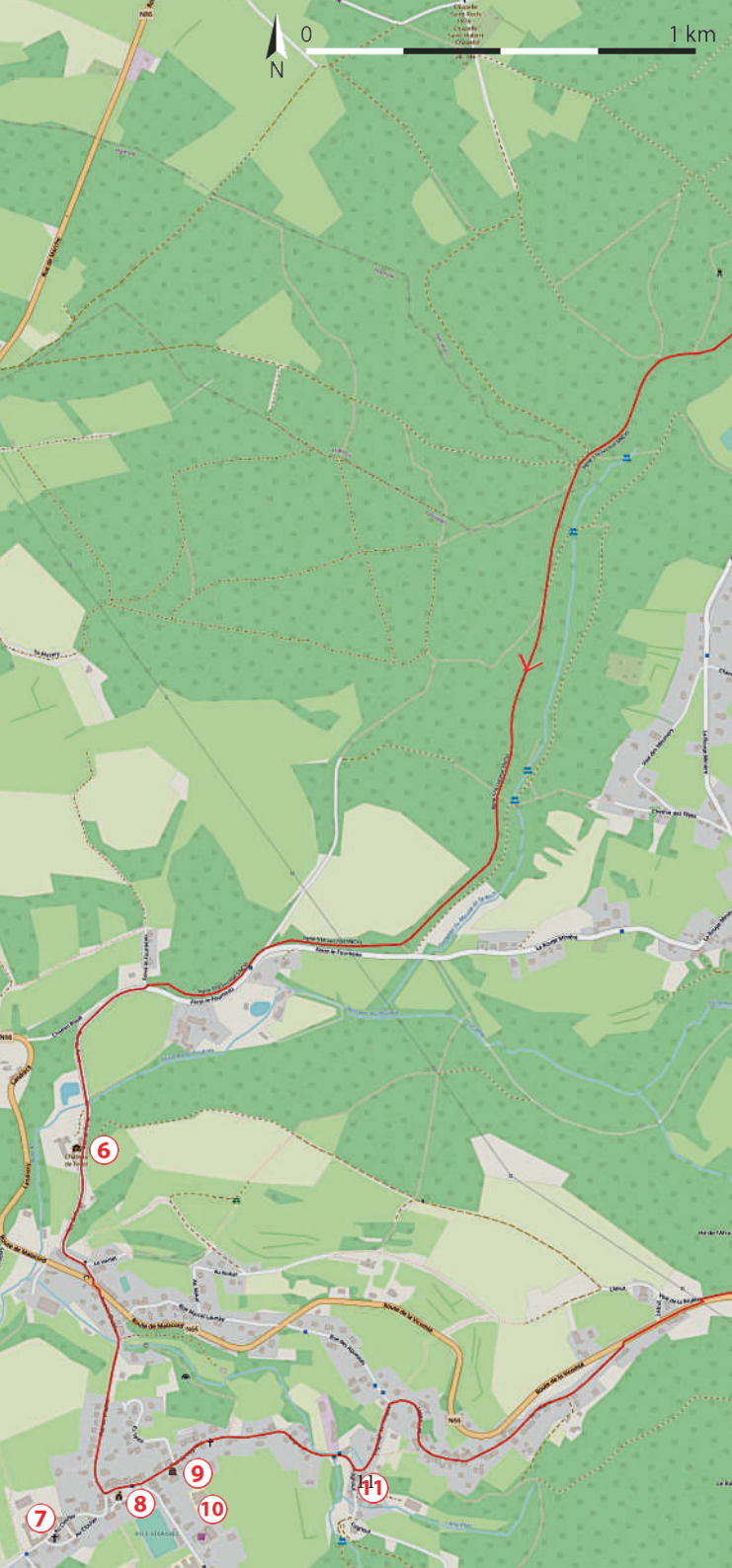
Continuez cette route jusqu'à un Y et la **Chapelle de Lognoul** ⑪ où vous prenez à gauche, quittant ainsi La Transferrusienne.

À l'Y prenez à droite, la rue tourne à gauche puis à droite, continuez jusqu'à rejoindre la nationale, suivez-la un peu et prenez la deuxième à gauche, puis directement à droite, un chemin qui s'enfonce dans les bois

Château Ferot ⑥

La Gentilhommière de Ferot est située au nord de Ferrières aux alentours du hameau de Malaccord et fut probablement édifée à la fin du XVIème siècle ou au début du XVIIème siècle. Cette résidence est idéale pour les séjours en famille ou entre amis.





0

1 km

Chapelle
Lieu-dit
Cimetière

6

7

8

10

9

11

En longeant la nationale puis en s'en éloignant. Au carrefour prenez à gauche et continuez jusqu'à rejoindre une route, prenez le premier chemin à droite et passez entre le lac et le **Château de Grimonster**, 12 aux deux Y suivants tenez votre gauche et au suivant, prenez à droite.



Musée du Jouet et de l'Enfance 9 (voir page 10)

Retrouvez votre âme d'enfant au Musée du Jouet de Ferrières, plus de 1000 jouets anciens et plus modernes vous attendent. Partagez vos émotions en famille ou avec l'école !

Rue de Lognoul 6, 4190 Ferrières

Tel.: 086/40 08 23

ferrieres@museedujouet.info

Marché Artisanal et Paysan 10 (voir page 10)

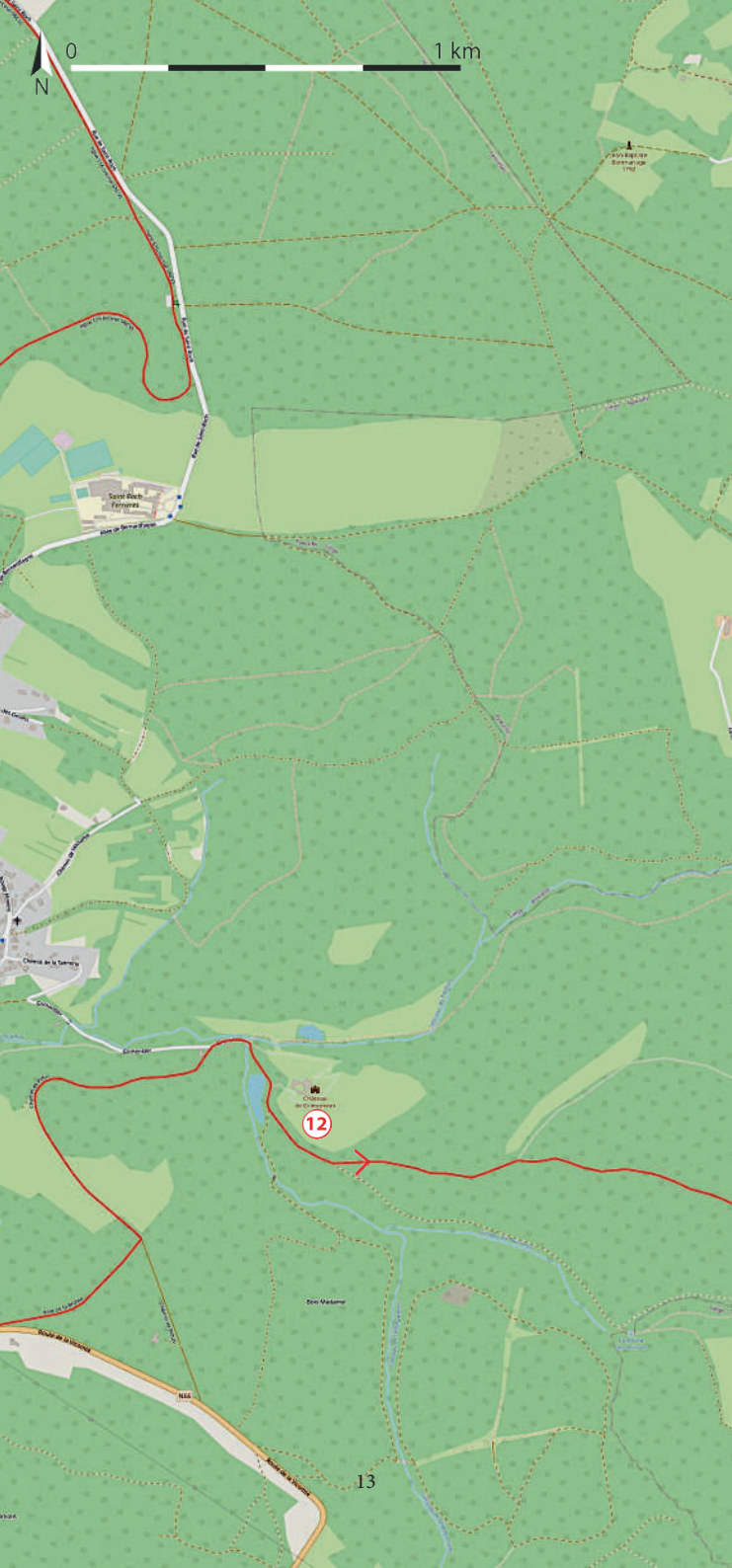
Marché de produits locaux et artisanaux

Parking communal, Pré du Fa, 4190 Ferrières
2ème S. : 13-18h

Château de Grimonster 12

Le château de Grimonster est situé au nord-est de Ferrières au lieu-dit Grimonster et date du XVIIIème siècle. Il offre un séjour plein de charme, de confort et de quiétude dans un décor champêtre. Une partie du château se visite sur demande.





12

13

Ignorez un chemin sur votre gauche et revenez sur une route que vous suivez à gauche.

Continuez sur cette route en ignorant deux routes à droite et à l'Y, prenez à gauche, ignorez une route sur votre droite, à l'Y prenez à droite puis ignorez une route sur votre droite, la route devient chemin et vous amène à la **Chapelle Sainte-Anne** ⑬ sur votre gauche.

Prenez à droite et suivez la rivière puis le manège, avant la route rentrez à gauche chez **Misery Beer Co.** ⑭ - une des meilleures brasserie de Belgique – santé !

A droite de l'établissement, prenez le sentier qui monte dans les bois, rejoignez un chemin que vous suivez à droite.

Le chemin devient route et au carrefour, prenez à gauche puis la première à droite

Ignorez une route sur votre droite puis une sur votre gauche, traversez la nationale (prudence !) et allez tout droit.

Continuez sur cette route jusqu'à un carrefour en T où vous prenez à gauche



Misery Beer Co. ⑭

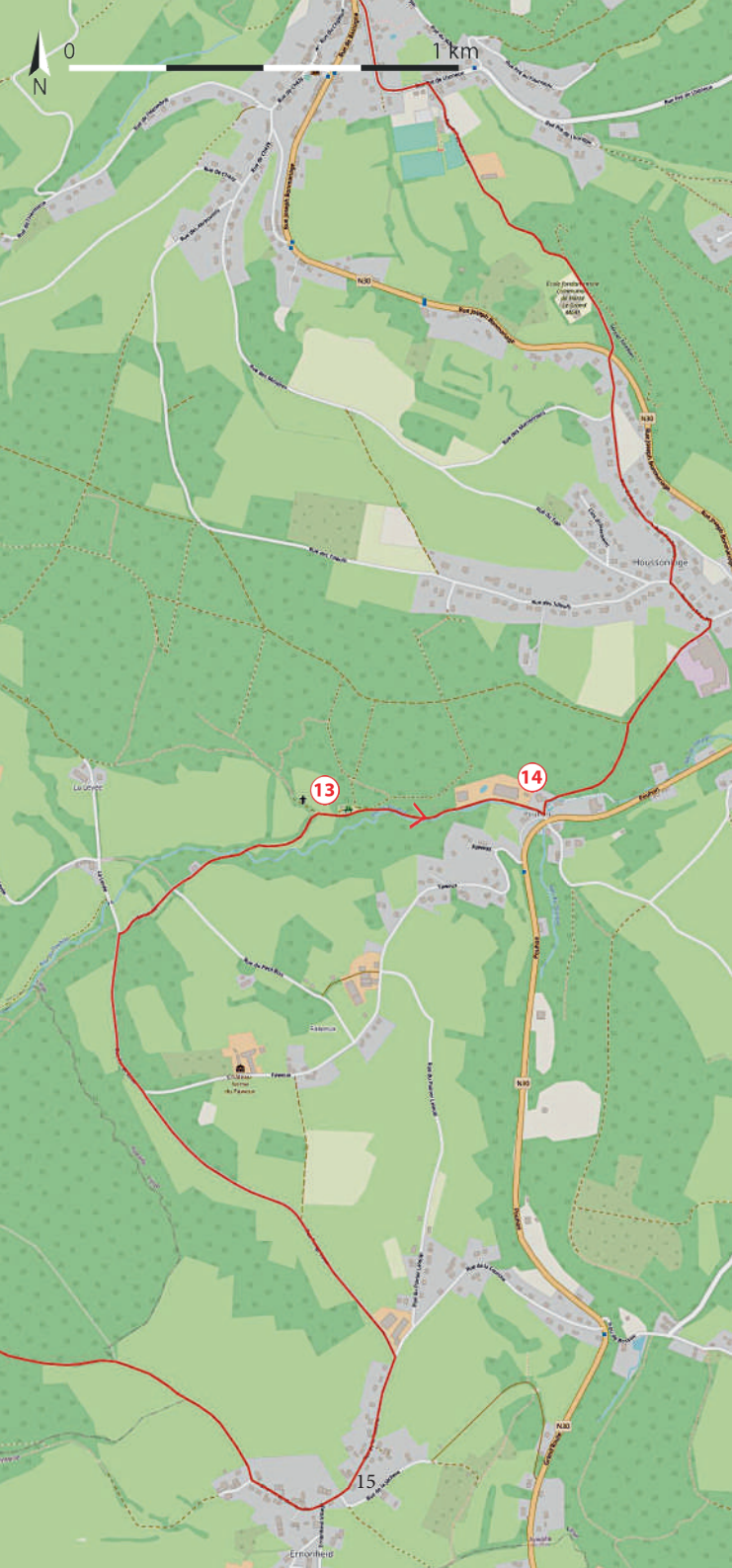
Une brasserie familiale et un bar dans un authentique manoir ardennais. En plus de nos bières, vous trouverez au brewpub des bières artisanales belges et étrangères, du vin nature, une sélection de whiskies ainsi qu'une petite restauration composée de produits locaux de qualité.

Pouhon 22, 4920 Aywaille

Tél.: 0456/18 92 72

www.miserybeerco.be

Ma. au J.: 16-22h, S.: 13-22h, D.: 13-19h



Rejoignez la nationale, suivez-la sur la droite, passez l'**Eglise Saint-Jacques**, ¹⁵ la route tourne fortement à gauche et avant qu'elle ne tourne fortement à droite, laissez le **Château d'Harzé** ¹⁶ sur votre droite et allez tout droit sur la route qui monte un peu.

A l'Y prenez à droite, longez le cimetière et continuez à travers champs, au carrefour en X prenez à droite et lorsque la route tourne vers la gauche, tenez votre gauche pour arriver à **La Couette de l'Ours** ¹⁷ (un léger détour vous permet d'atteindre le magasin de vélo **Cycle Hayebin**). ¹⁸



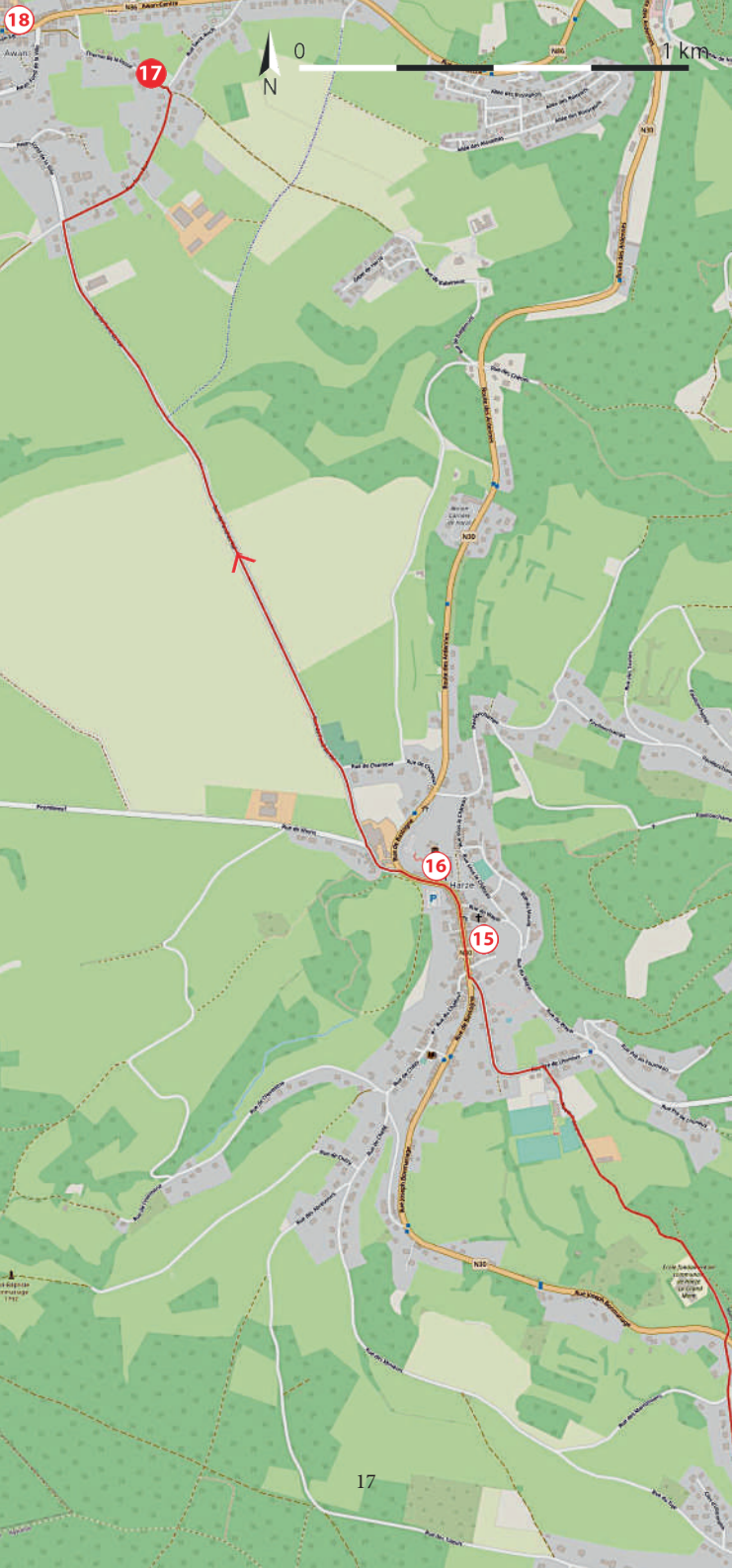
Château d'Harzé ¹⁶

Le Château D'Harzé est un château historique situé dans le village pittoresque de Harzé, dans les Ardennes, à seulement 25 km de Durbuy. Il bénéficie d'un grand parc avec une fontaine classée au patrimoine et d'un restaurant sur place.

La Couette de l'Ours ¹⁷

La Couette de l'Ours est une suite chaleureuse, propice au calme avec piscine intérieure privée. Profitez des balades en Ardenne, des couettes en lin et des petits déjeuners de terroir chez des naturalistes passionnés.





#LA TOURISTIQUE

Journée 2/4

Harzé

Stoumont



Télécharger le GPX

Distance : 32,22 km

Dénivellé + : 934 m

Dénivellé - : 833 m

Alt. min. : 189 m

Alt. max. : 461 m



Adresse départ : La Couette de l'Ours,
chemin de la Fosse 20, 4920 Aywaille

Adresse arrivée : le Fagotin
Route de l'Amblève 56, 4987 stoumont



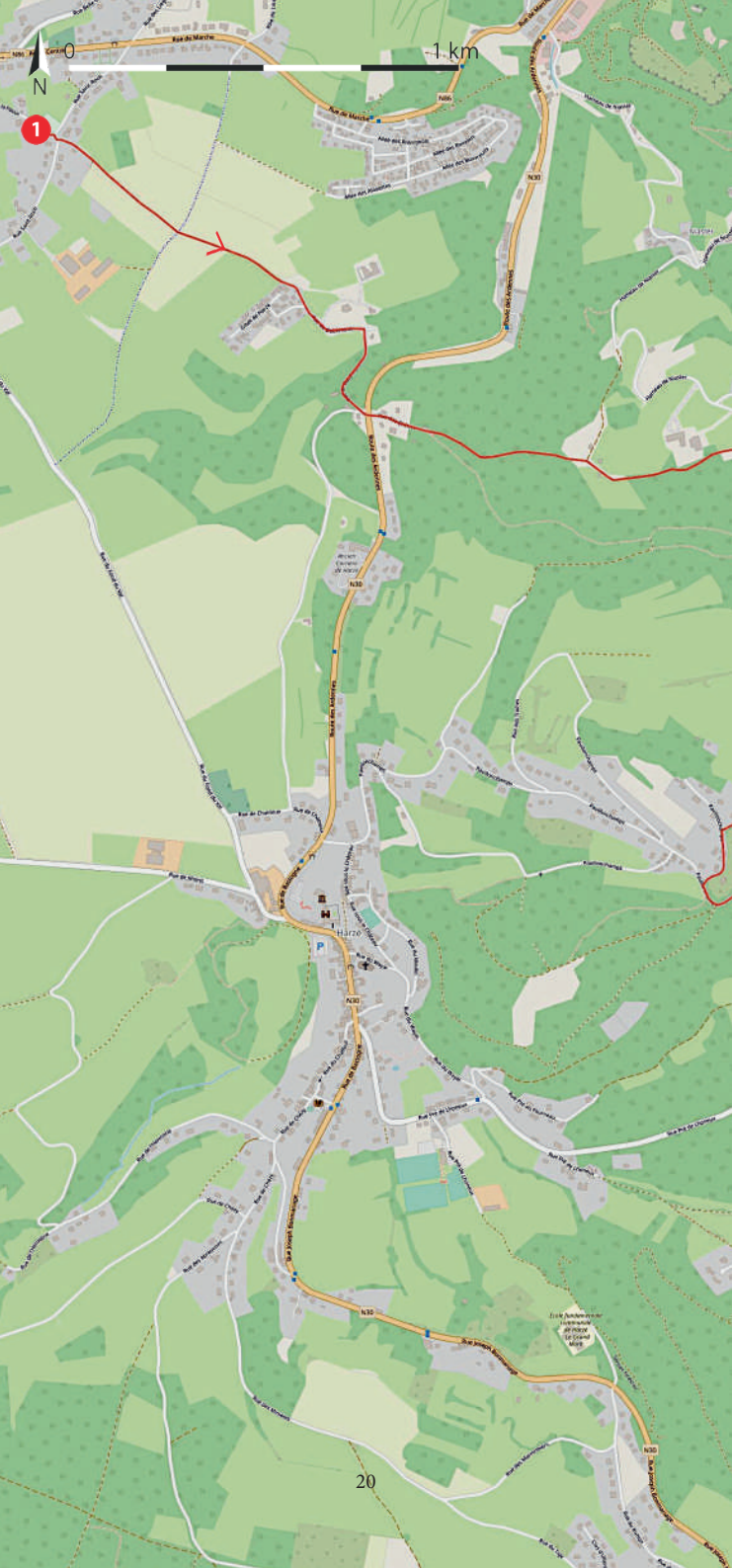
Dos à **La Couette de l'Ours**, **1** (un léger détour vous permet d'atteindre le magasin de vélo **Cycle Hayebin**) prenez à droite puis directement tout droit sur un chemin empierré qui s'enfonce dans les champs.

Au carrefour allez tout droit, le chemin redevient route et descend jusqu'à la nationale que vous traversez (prudence !) pour aller tout droit.

La route devient chemin passant entre deux maisons, à l'Y prenez à droite.



Château d'Harzé



N

1

1 km

20

Rejoignez une route que vous suivez sur la droite, ignorez une route sur votre gauche et prenez après un chemin empierré sur votre droite.

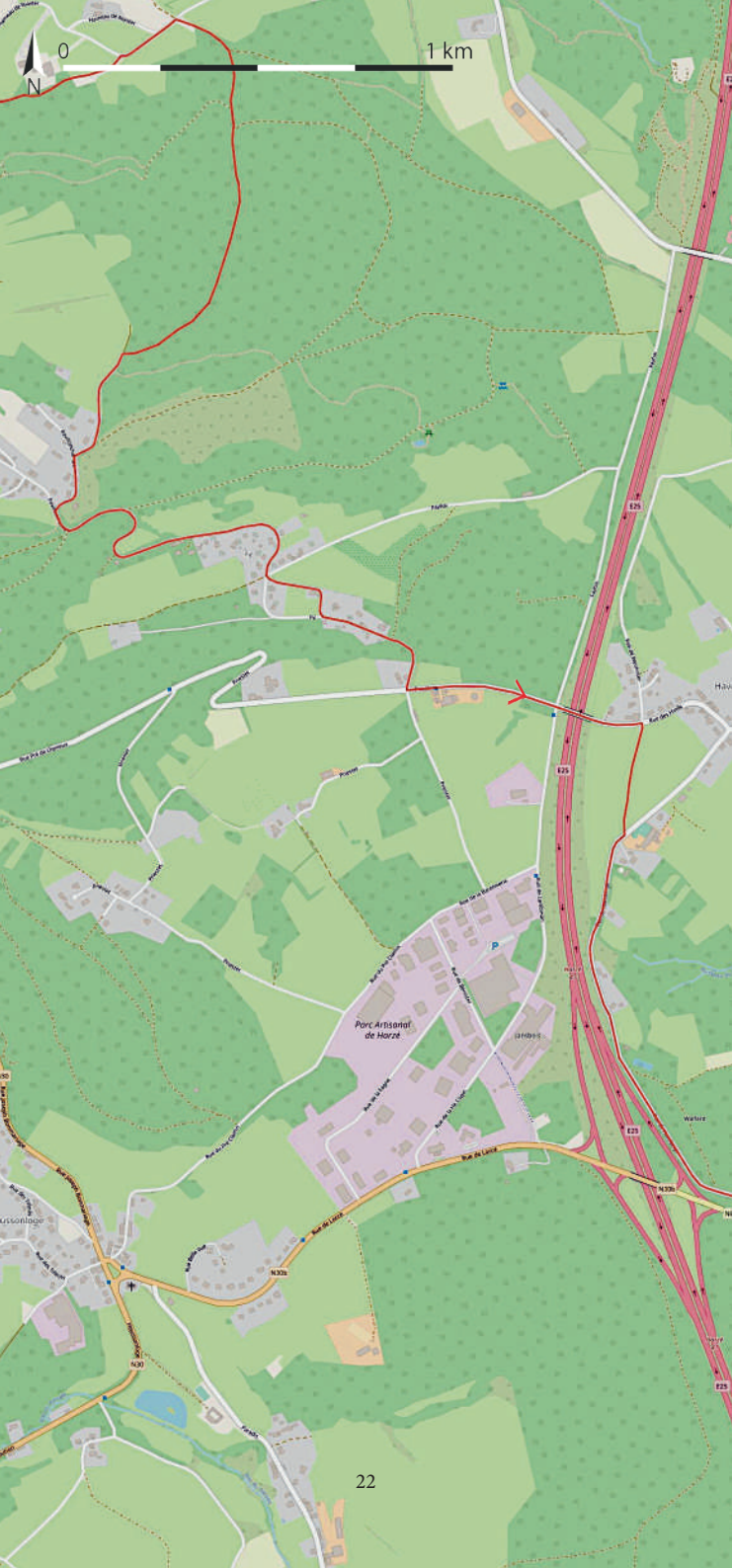
Continuez tout droit en ignorant tous les chemins et sentiers sur les côtés jusqu'à rejoindre une route que vous suivez sur la gauche.

Au carrefour en T prenez à gauche et au suivant encore à gauche, continuez sur la route en lacets jusqu'à un carrefour à 5 branches où vous prenez la deuxième à gauche, un chemin empierré.

Rejoignez la route et suivez-la sur la gauche, au carrefour suivant prenez à gauche puis allez tout droit pour passer sous l'autoroute, prenez ensuite à droite un sentier puis rejoignez la route et suivez-la vers la droite.

Longez l'autoroute jusqu'à rejoindre une nationale.





Suivez vers la gauche pendant 2,1 km et prenez la deuxième route à droite, la route devient chemin, à l'Y prenez à gauche, au carrefour en T prenez à droite, au suivant à gauche, rejoignez une route et suivez-la sur la droite.

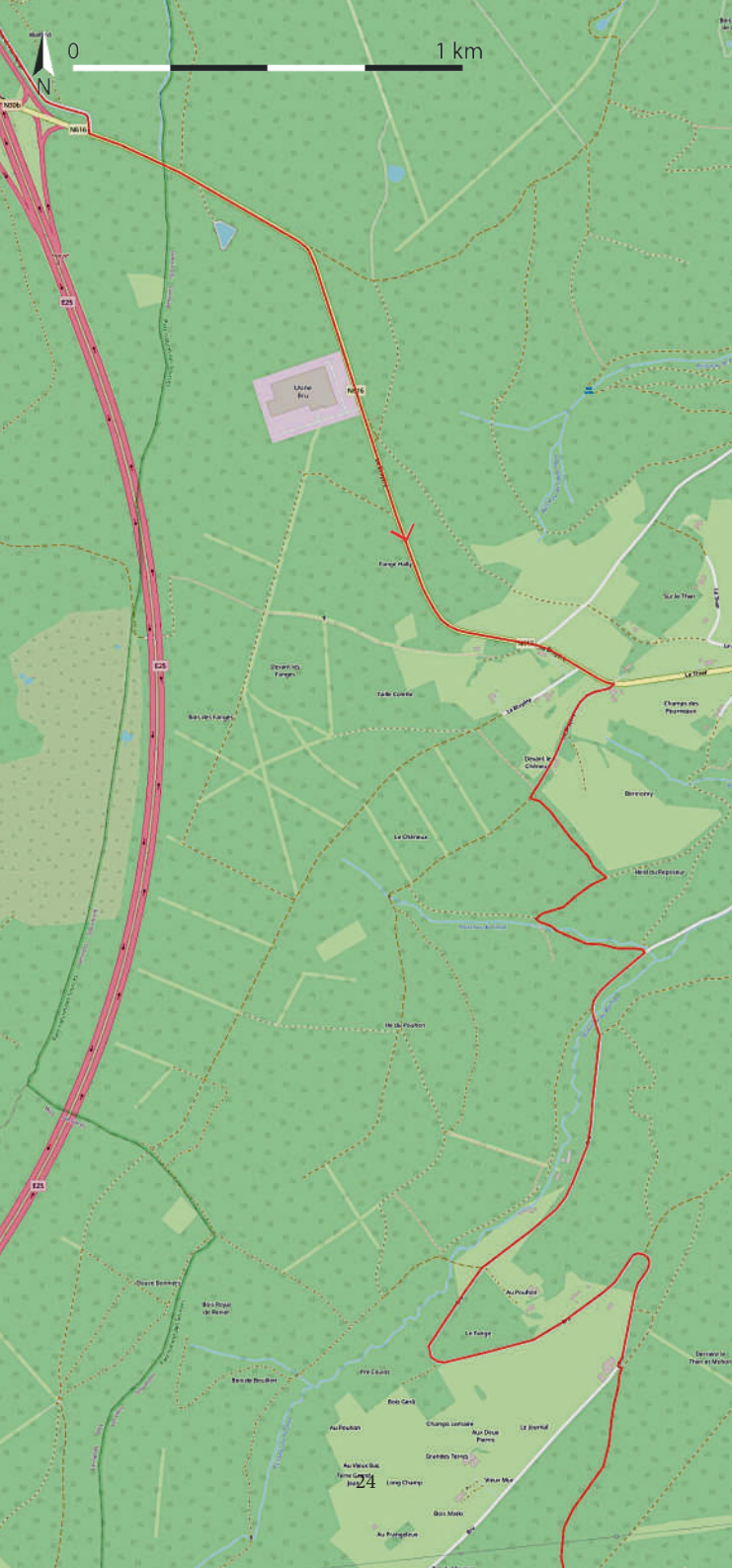
Restez sur cette route qui sillonne à travers bois puis à travers champs pendant 2,1 km et au niveau d'une grosse villa (Relais Domaine de la Source), entrez dans les bois sur la gauche et prenez directement après à droite.

Parenthèse

Point de vue du Congo

Il offre une vision panoramique de la vallée de l'Amblève. Son nom, Congo, lui fut donné par les poseurs de rails lors de la construction de la ligne ferroviaire, par analogie aux magnifiques paysages d'Afrique centrale le long du grand fleuve Congo.





Aux deux carrefours suivants allez tout droit, rejoignez une route que vous suivez sur la droite, au carrefour suivant prenez à gauche, à l'Y suivant allez à droite, tenez votre droite et au carrefour, prenez à droite, la route tourne à gauche et vous passez devant **l'Eglise Notre-Dame**. ②

Au carrefour suivant prenez à droite, rejoignez la nationale que vous suivez sur la gauche, prenez la première route à droite et passez la **Chapelle de la Vierge aux Sept Douleurs**, ③ à l'Y prenez à droite, aux deux carrefours en X suivants, allez tout droit (un léger détour permet de voir **La Fromagerie Counasse**). ④



La Fromagerie Counasse ④

La Fromagerie Counasse produit de nombreux fromages allant des fromages frais, des fromages à pâte molle à croûte fleurie et à croûte lavée aux fromages à pâte pressée dont le plus connu « Li Blanc Coucou dès Prés » !

Chauveheid 47, 4987 Stoumont

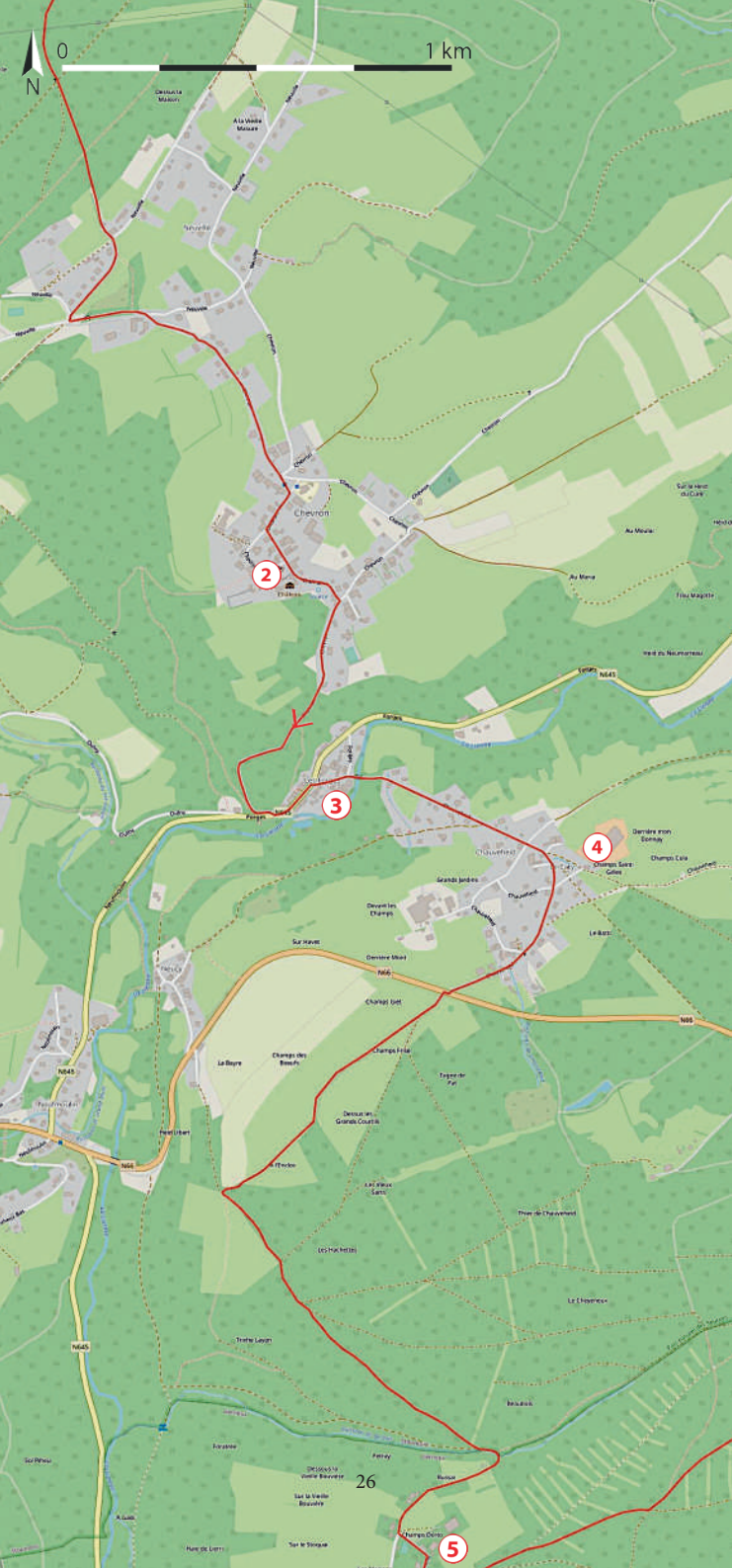
Tel.: 0497/74 85 57

vincent.counasse@gmail.com

L. au me.: 15h-18h30



Continuez jusqu'à la nationale que vous traversez (prudence !) pour aller tout droit sur un chemin, à l'Y tenez votre droite et au carrefour suivant prenez à gauche, ignorez deux chemins sur la gauche et à l'Y, allez à droite, laissez un chemin sur la droite et rejoignez la route (un léger détour vous permet d'atteindre la **Bergerie de la Lienne**). ⑤



2

3

4

5

26

Prenez la route de gauche, au carrefour en X prenez à gauche, la route devient chemin et à l'Y, prenez à gauche puis au suivant à droite, au carrefour en X allez à gauche, ignorez un sentier sur votre gauche puis à l'Y suivant, allez à gauche.

A l'Y suivant allez à gauche puis directement à droite, continuez jusqu'à un sentier que vous suivez à droite qui directement rejoint un chemin que vous suivez à droite, tenez ensuite votre gauche jusqu'à rejoindre la nationale que vous traversez (prudence !) en un rapide gauche / droite pour rejoindre une route.



Bergerie de la Lienne ⑤

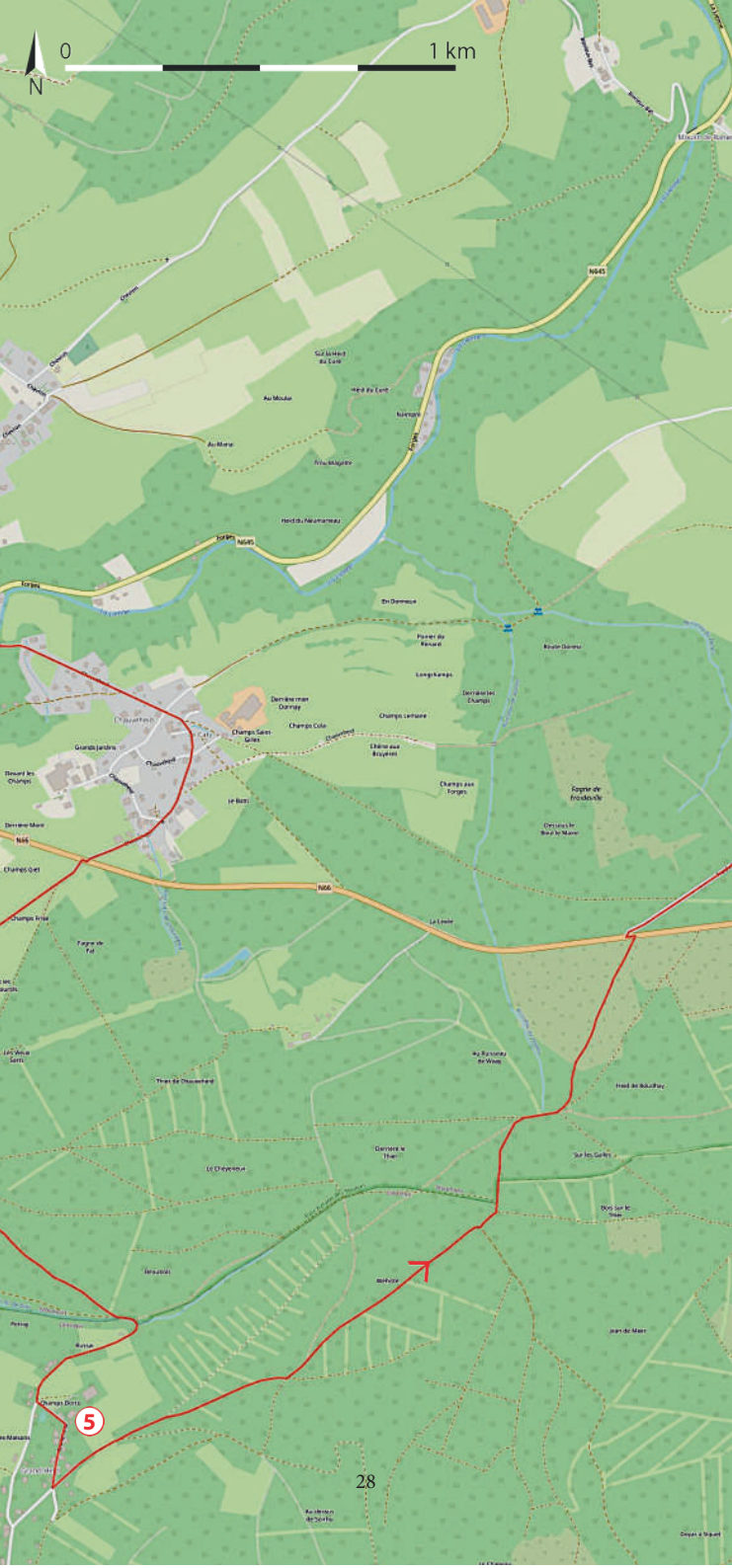
La Bergerie de la Lienne vous accueille à Lierneux au coeur d'une petite exploitation de brebis laitières créée en 2016. Vous y dégusterez une variété de tomme, de feta et de fromages à pâte dure.

Grand-Heid 19, 4990 Lierneux

Tel.: 0479/87 05 54

bergeriedelalienne@gmail.com

D.: 12-17h



0

1 km

N

5

28

Dejean & Magnat

Continuez jusqu'au village où vous allez tout droit, la rue tourne à droite, au carrefour en X prenez à gauche, continuez sur 2,2 km pour prendre un chemin sur la gauche, au niveau d'une croix datée de 1957.

Parenthèse

Le Golf Champêtre

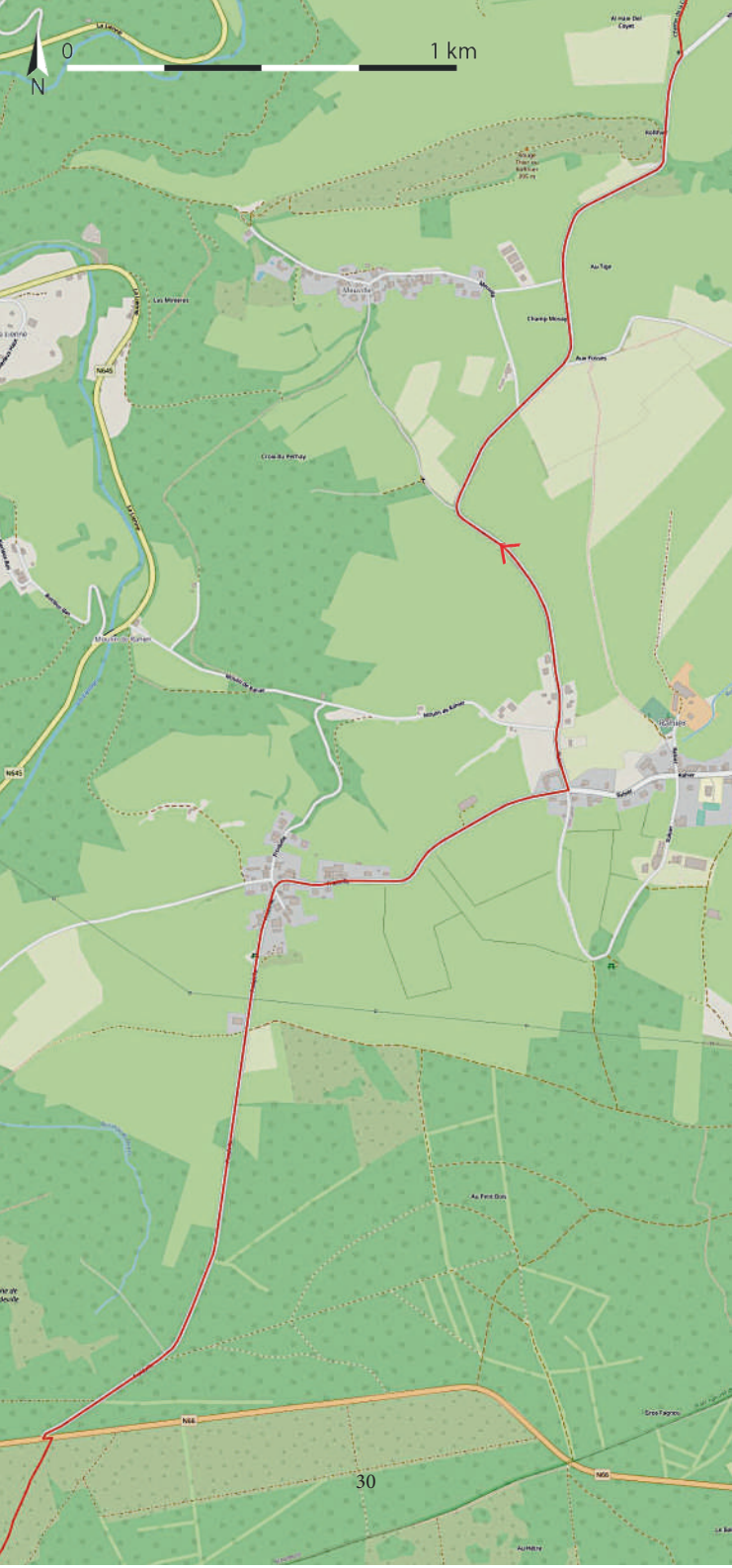
On propose un parcours de 1700 mètres et 12 trous. Buttes, vallons, légères pentes et fossés abruptes constituent un défi des plus attractifs pour les habitués du sport comme pour les amateurs. Les enfants eux-aussi seront de la partie. Ils auront tôt fait de manier le club avec l'adresse d'un habitué.



Village 71, 4987 Stoumont

Tél.: 0497/15 10 82

Sa. et D. : 10h-18h



0

1 km

N

30

Rejoignez la route que vous suivez sur la gauche, traversez le village, continuez sur cette route qui descend en lacets jusqu'à la nationale, prenez à droite, passez le pont et prenez la première à droite, au carrefour en X allez tout droit, laissant **la Chapelle Saint-Roch ⑥** sur votre gauche.

Après avoir passé un petit pont, la route devient chemin empierré.

Chapelle Saint-Roch ⑥

Cette chapelle date probablement du XVIIème siècle et est dédiée à Saint-Roch (à voir : rétable et belle collection de statues polychromes).



Au carrefour 800 M plus loin prenez à gauche, continuez jusqu'à la nationale que vous remontez sur la droite, passez devant la **Boulangerie Bourotte**, ⑦ au carrefour allez tout droit et arrivez **Au Fagotin** ⑧ (un léger détour permet d'atteindre une pharmacie et **l'Eglise Saint-Hubert**). ⑨



Boulangerie Bourotte ⑦

Boulangerie et pâtisserie traditionnelle.
Route de l'Amblève 65, 4987 Stoumont
Tél.: 080/78 57 14
boulangerie-bourotte.be
davidbourotte@belgacom.net
L. au D. : 07-19h



Le Fagotin ⑧

Centre écopédagogique rural, Ferme d'Animation, Centre Nature et Centre d'Hébergement, bénéficiant des reconnaissances de centre de Jeunes (CRH), Centre Nature, Ferme d'animation et Tourisme social.
Route de l'Amblève 56, 4987 Stoumont
Tél.: 080/78 63 46
www.fagotin.be

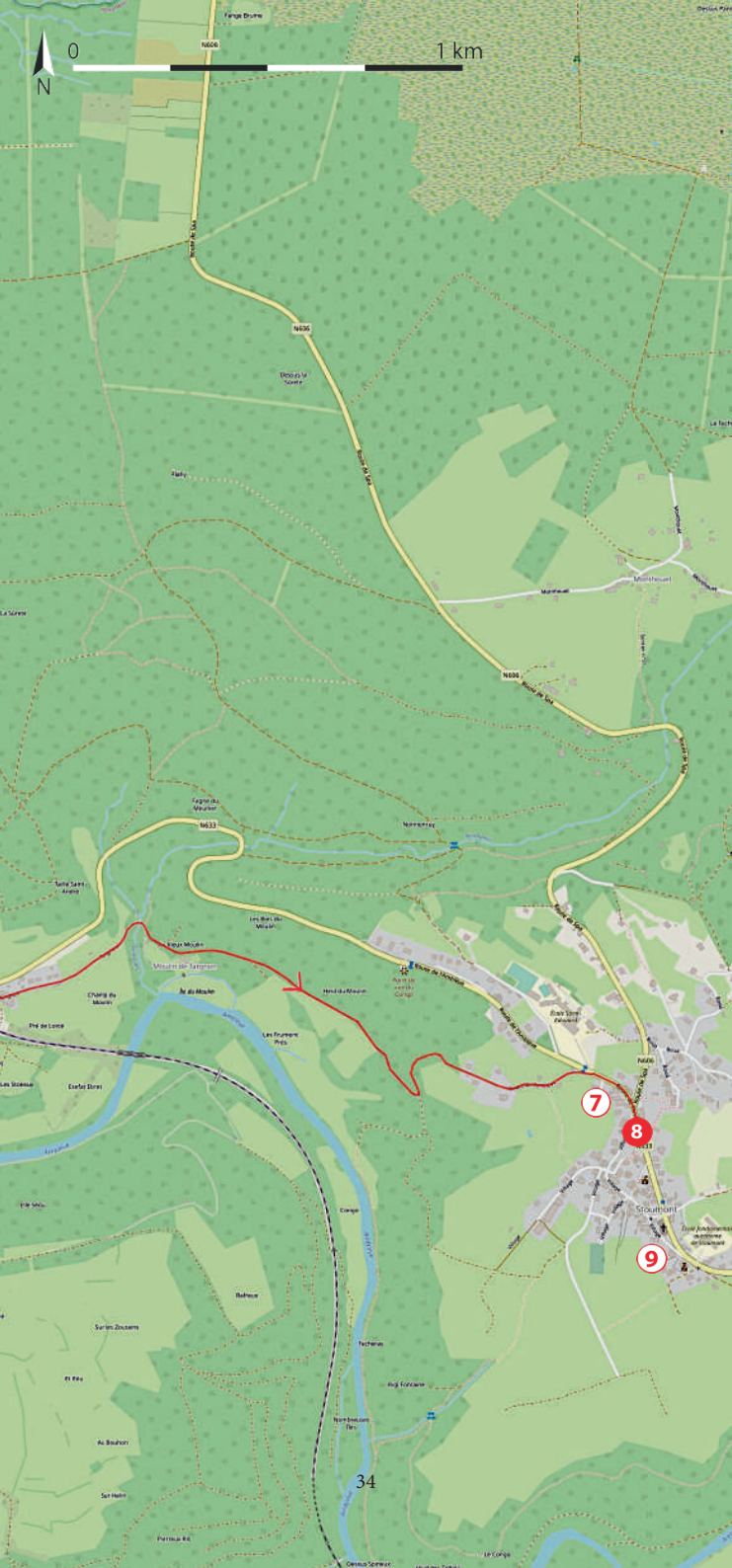




0



1 km



34

#LA TOURISTIQUE

Journée 3/4

Stoumont
Remouchamps



Télécharger le GPX

Distance : 22,45 km

Dénivellé + : 528 m

Dénivellé - : 721 m

Alt. min. : 133 m

Alt. max. : 571 m



Adresse départ : Le Fagotin,
Route de l'Amblève 56, 4987 Stoumont

Adresse arrivée : Hôtel Bonhomme
Rue de la Reffe 26, 4920 Aywaille



Dos Au Fagotin, **1** prenez la route en face de vous (un léger détour permet de passer par la **Boulangerie Bouotte**), **2** continuez jusqu'à passer derrière **l'Eglise Saint-Hubert** **3** et rejoindre la nationale (un léger détour permet d'atteindre la pharmacie) que vous suivez sur la droite.

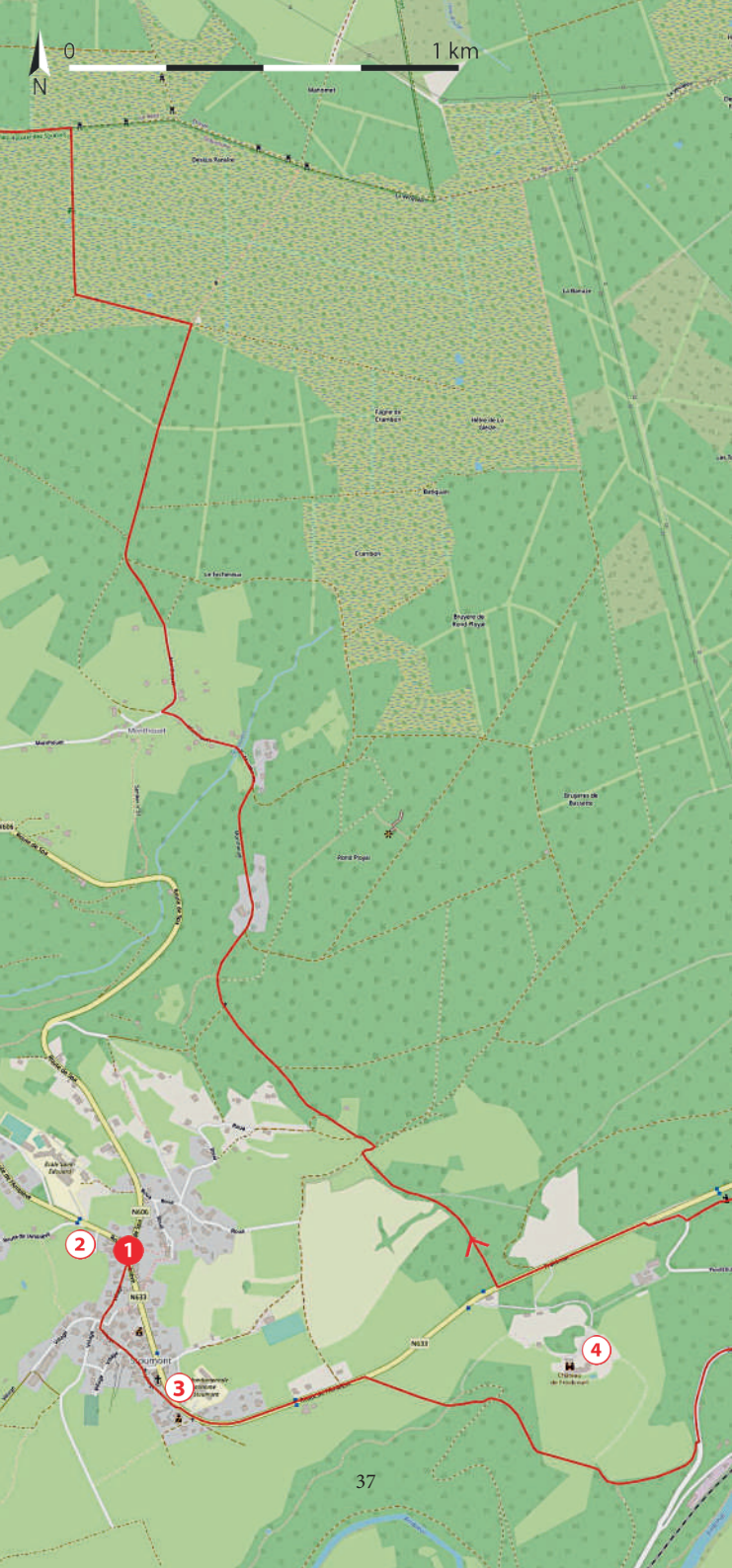
La route tourne à gauche et un peu plus loin, prenez un sentier sur votre droite, aux deux carrefours suivants allez tout droit et à l'Y, prenez à gauche, contournez le **Château de Froidcour** **4** et rejoignez une route que vous suivez sur la gauche.

Chateau de Froidcour **4**

Au détour de la vallée de l'Amblève, dans une nature florissante faite de forêts et de prairies, se dévoile le Château de Froidcour et son Gîte.

Le château propose la location de ses salles pour accueillir vos évènements privés et professionnels. Vous aurez la possibilité lors des beaux jours de profiter de cette terrasse ainsi que du magnifique parc entourant le château.





0

1 km

N

Mansuet

Dentix Roushe

U. Wiyas

La Bourde

Fagne de

Cranches

Mélie de La

Jacob

Berquin

Comber

St LesFame

Boyaie de

Road Rye

Montfauet

Zone Popu

Boyaie de

Buissac

Ban Saint

Edouard

N606

N633

N633

OTimes

de Fouchier

37

Au carrefour en X prenez à droite puis rapidement, un sentier sur votre gauche.

Rejoignez la route et allez à droite, passez derrière **l'Église Assomption de la Vierge** (5) et devant le **December 44 Museum**, (6) rejoignez la nationale et allez vers la gauche, passez devant **Les doux Ragots** (7) puis, avant **Le Vert de Pommier**, (8) prenez une route discrète sur la gauche.



December 44 Museum (6)

La majorité des pièces exposées proviennent du champ de bataille. Une des pièces maîtresses des collections est le char Tigre II. Il est le seul Tigre Royal à avoir participé à la bataille des Ardennes à être resté sur les lieux mêmes des combats. Fer de lance de la colonne Peiper, il sera après la bataille échangé aux américains contre une bouteille de Cognac

La route retombe sur une autre que vous suivez vers la droite, un peu plus loin, prenez un sentier à droite, qui vous amène à la **Chapelle Sainte-Anne**, (9) puis sur une route que vous suivez à droite pour rejoindre la nationale que vous suivez à gauche.



Continuez sur 500 M et prenez à droite un chemin discret, ignorez un sentier venant de droite, au carrefour en T prenez à droite puis un peu plus loin à gauche, aux deux Y suivants tenez votre droite, au suivant tenez votre gauche.

Continuez tout droit en évitant les chemins et sentiers sur les côtés et rejoignez une route que vous suivez sur la gauche, au carrefour prenez à droite, montez jusqu'à ce que la route devienne chemin et se divise en deux, prenez celui de gauche.

Continuez tout droit, en évitant les chemins sur les côtés, jusqu'à un carrefour en T où vous prenez à gauche, à l'Y prenez à droite et au carrefour en T suivant, prenez à gauche.



Les doux Ragots ⑦ (voir page 38)

La Gleize 44, 4987 Stoumont

Tel.: 080/51 12 69

lesdouxragots.com

info@lesdouxragots.com

Me. : 17h30-20h30, J. et V. : 11h30-14h et 17h30-20h30, S. : 11h30-21h, D. : 11h30-20h30.



Le Vert de pommier ⑧ (voir page 38)

Brasserie-restaurant qui vous offre une carte régionale variée avec des suggestions de saison. Menus adaptés, plaine de jeux avec château gonflable et trampoline.

La Gleize 17, 4987 Stoumont

Tel.: 080/786 183

Lu. au Je. : 11h30-21h, Ve. et Sa.: 11h30-22h, D.: 11h-20h30

Journée 3

#LA TOURISTIQUE

Continuez tout droit jusqu'à la nationale que vous suivez à droite puis prenez une route sur la gauche.

La route tourne à droite, après quelques maisons prenez le chemin sur la gauche.




Tourne à droite, laissez un chemin partir sur la gauche puis un sur la droite, le chemin tourne à droite puis aux deux Y suivants, tenez votre gauche.

Le chemin descend ensuite fortement jusqu'à un T où vous prenez à gauche, il tourne en épingle sur la droite et longe le ruisseau.

Fonds de Quarreux 10 (voir page 46)

Les Fonds de Quarreux sont cette partie du lit de l'Amblève qui est considérée comme relevant du patrimoine majeur de Wallonie.

À cet endroit la vallée de l'Amblève est creusée dans des roches connues sous le nom de massif cambro-ordovicien de Stavelot. Il s'agit de roches sédimentaires, les plus vieilles de l'Ardenne, qui ont été engendrées puis plissées au cours du cycle calédonien, il y a entre 500 et 400 millions d'années. Ces roches sont notamment du quartzite (anciens sables). La résistance de ce type de roches explique qu'à l'endroit des Fonds de Quarreux la vallée soit profondément encaissée.

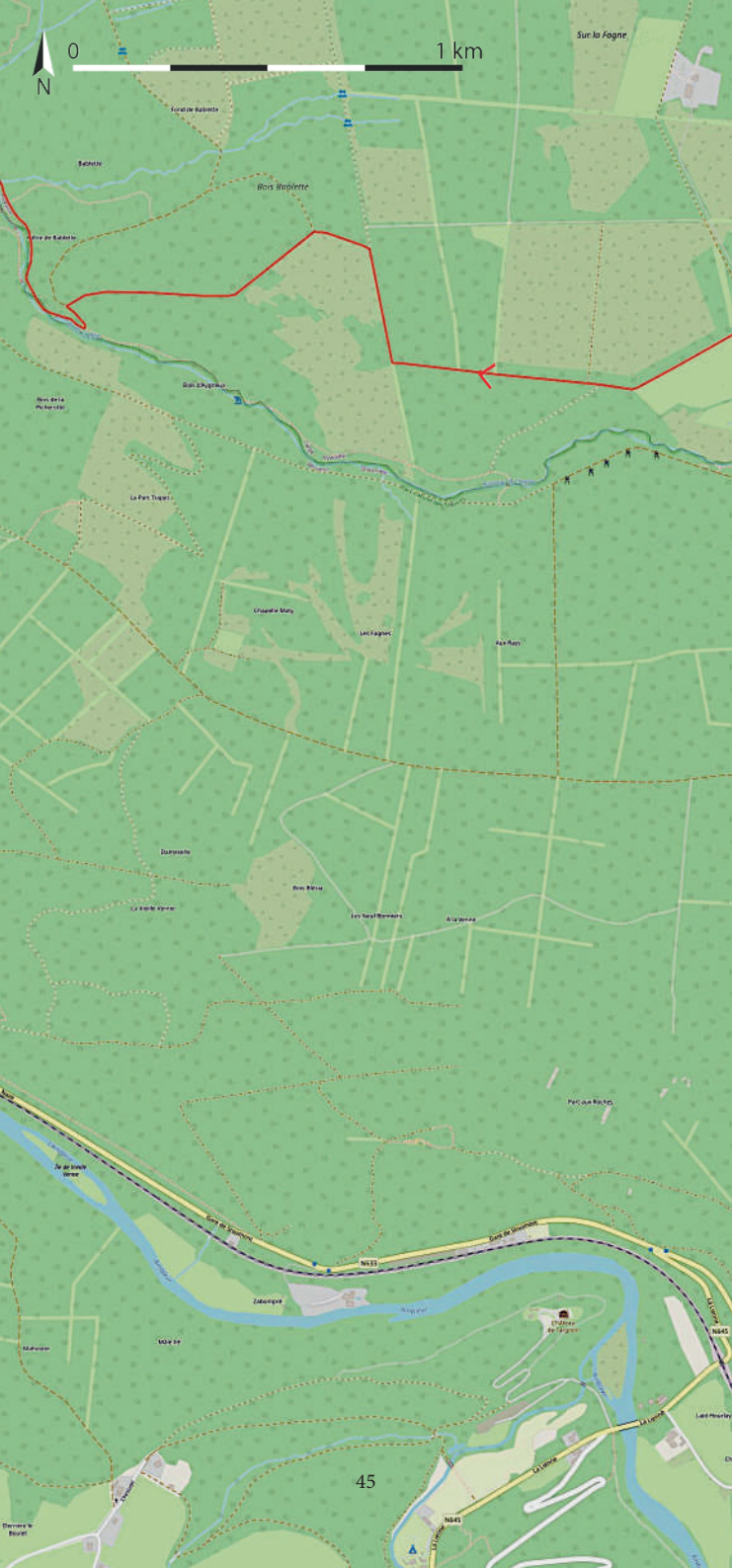




0

1 km

Sur la Fagne



Forêt de Rabatte

Rabatte

Bois Riplette

Rive de Rabatte

Bois de Fagnon

Rive de la
Pisciculture

Le Parc Trézet

Chapelle Saint

Les Fagnon

Auzenne

Dumoulin

Rive de la

La Sente d'Or

Les Fagnon

Auzenne

Pisciculture

Le Parc Trézet

Le Parc Trézet

L'Église de

L'Église de

L'Église de

L'Église de

L'Église de

45

N645

N645

N645

N645

N645

Ignorez tous les sentiers sur les côtés et arrivez sur la route que vous montez à droite, à l'Y prenez à gauche et descendez jusqu'à la nationale que vous suivez à gauche.

250 M plus loin, prenez la petite route qui passe sous le chemin de fer, prenez directement le sentier de droite et longez **Les Fonds de Quarreux**. ⑩

Revenez sur une route que vous suivez jusqu'à passer sous le chemin de fer puis revenir sur la nationale que vous suivez à gauche, passez un petit pont et le **Filou Bar**, ⑪ juste après celui-ci prenez la petite route qui monte à droite.

Allez tout droit, la route devient chemin qui monte dans les bois, allez tout droit en ignorant les sentiers et chemins sur les côtés jusqu'à arriver sur la route, à l'Y, vous avez devant vous **La Ferme Blanche**, ⑫ prenez à gauche.

La Ferme Blanche ⑫

Production biologique de miel, légumes et condiments, aromates, pommes de terre mais aussi de produits crémiers.

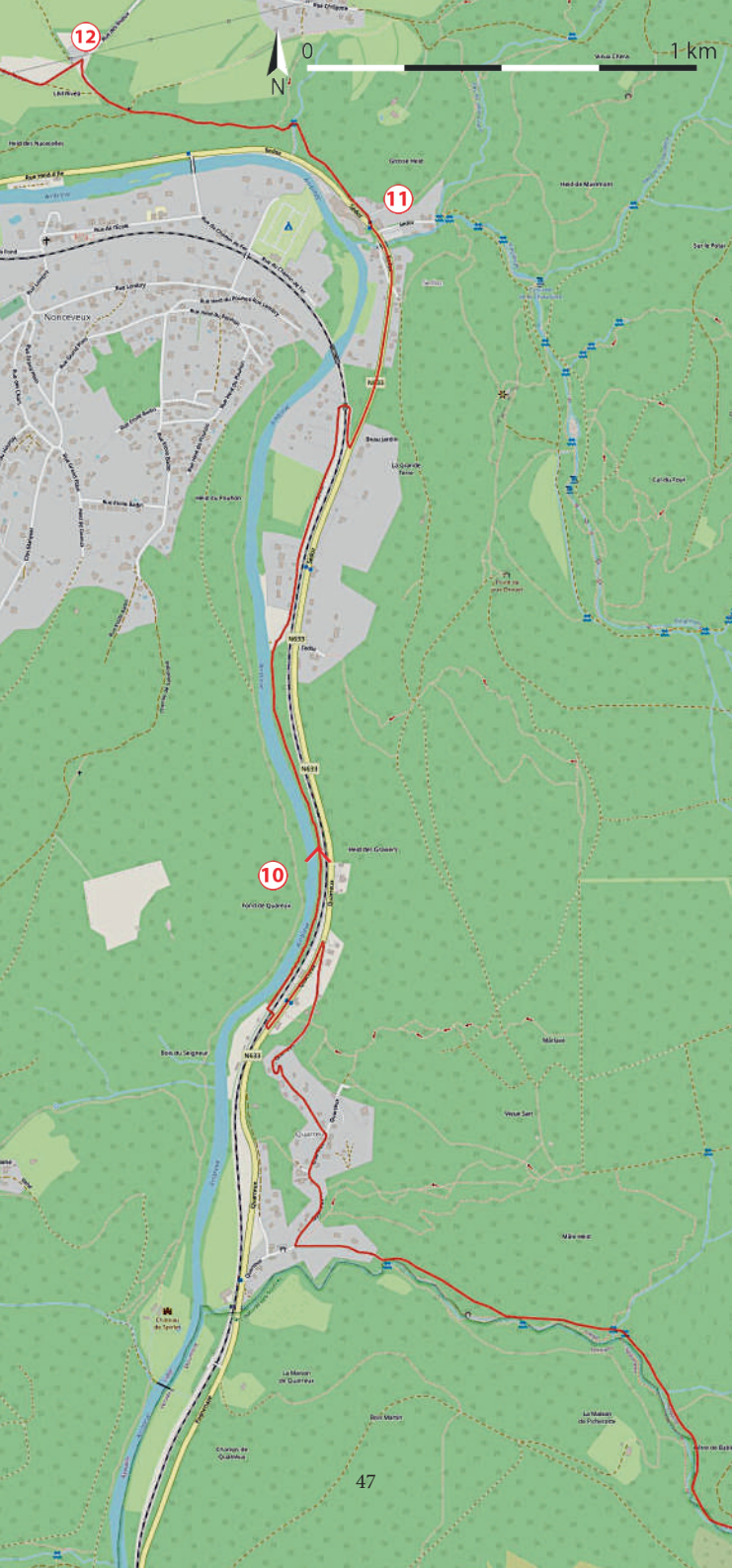
15 des Riveux, 4920 Sougné-Remouchamps

Tel.: 0496/30 02 67

nathalie.balthazart@gmail.com

 La-Ferme-Blanche





1 km

10

11

12

La route tourne à droite, continuez tout droit jusqu'à rejoindre la nationale, que vous suivez un peu sur la gauche en passant sous l'autoroute, prenez la première à droite puis directement à gauche, rejoignez la nationale et suivez-la sur la droite

Continuez tout droit jusqu'à un carrefour en T où vous trouverez **Au Goût du Jour**, **l'Auberge du Cheval Blanc**, **Les Grottes de Remouchamps** et **La Maison du Tourisme Ourthe-Vesdre-Amblève**. **13**

Prenez à gauche puis la deuxième à droite, juste avant le pont et arrivez à **l'Hôtel Bonhomme** **14** (un léger détour vous permet de découvrir **La Petite Gatte**, **15** pharmacie et autres commodités).

Hôtel Bonhomme **14**

Cet Hôtel unique est géré par la même famille depuis sept générations, depuis 1768 et a réussi à préserver son caractère original. Les espaces publics sont décorés avec un mobilier et des pièces authentiques.

Rue de la Reffe 26, 4920 Aywaille

Tel.: 04/384 40 06

info@hotelbonhomme.be

www.hotelbonhomme.be



La Petite Gatte **15**

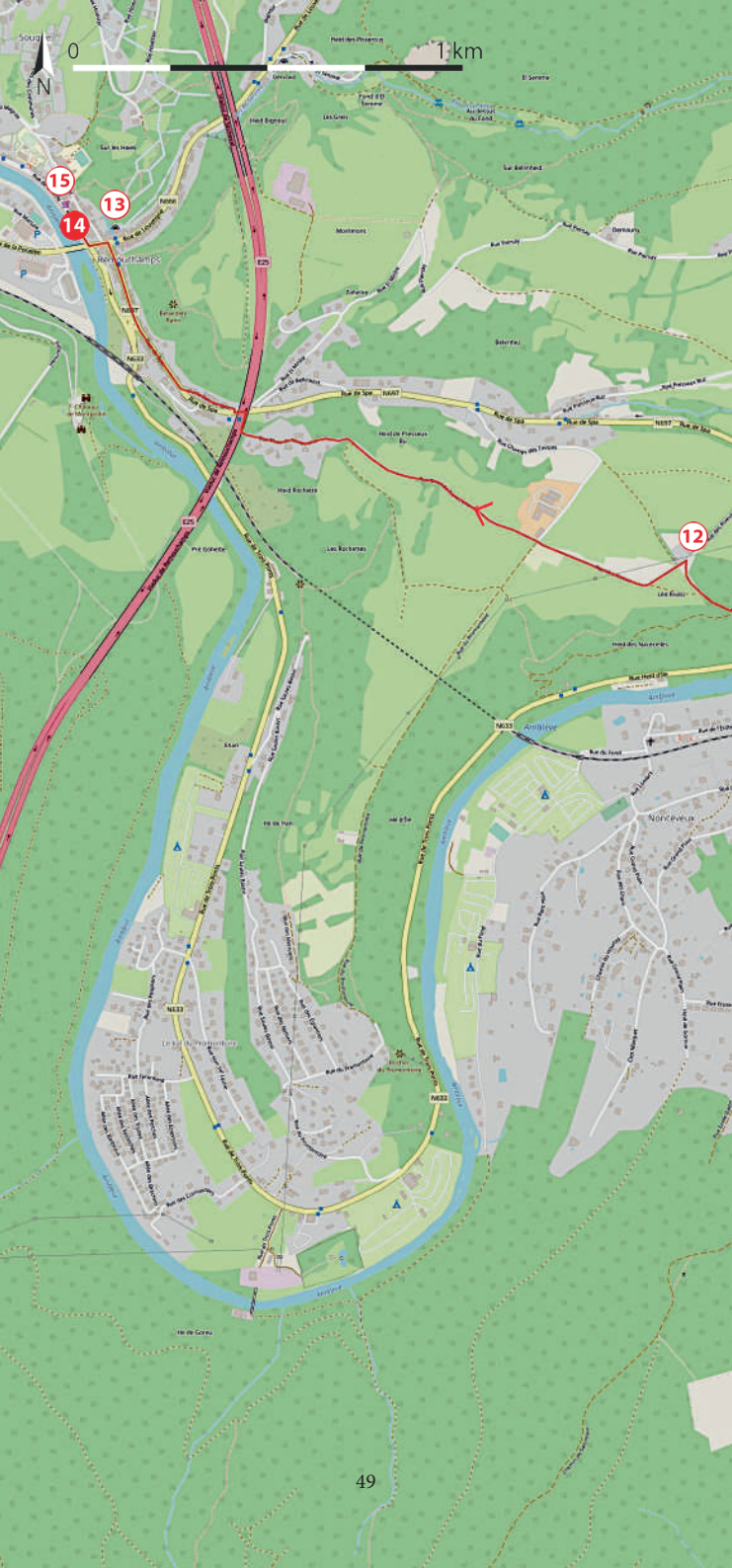
Une large gamme de produits naturels issus d'exploitations proches de chez nous (fruits et légumes de saison, produits laitiers, pains, viandes, charcuteries, bières,...) ainsi que des produits non-alimentaires.

Rue de la Reffe 20A, 4920 Aywaille

Tel.: 0492/35 61 25

www.lapetitegatte.be

Ma. au S. : 10h-18h30



0

1 km

15

13

14

12

#LA TOURISTIQUE

Journée 4/4

Remouchamps
Comblain-la-Tour



Télécharger le GPX

Distance : 18,46 km

Dénivellé + : 264 m

Dénivellé - : 290 m

Alt. min. : 105 m

Alt. max. : 293 m



Adresse départ : Hôtel Bonhomme

Rue de la Reffe 26, 4920 Aywaille

Adresse arrivée : Hôtel Impéri'Alé

Rue du Parc 1, 4180 Hamoir



Dos à **l'Hôtel Bonhomme**, ① faites un rapide gauche/droite afin de traverser le pont (un léger détour vous permet de découvrir **La Petite Gatte**, **Au Goût du Jour**, **l'Auberge du Cheval Blanc**, **Les Grottes de Remouchamps**, **La Maison du Tourisme Ourthe-Vesdre-Amblève**, ② pharmacie et autres commodités).

Après le pont prenez directement à droite, au carrefour prenez à gauche et entrez dans le rond-point, prenez la première sortie puis la première à droite, en face du magasin de vélo **Cycles Matagne**, ③ avant la pleine de jeux prenez à droite puis la première à gauche pour rejoindre la rivière que vous suivez vers la gauche.

Continuez le long de la rivière, passez sous un pont puis longez les terrains de foot, dépassez le camping et traversez la rivière par la passerelle sur votre droite, continuez à gauche.

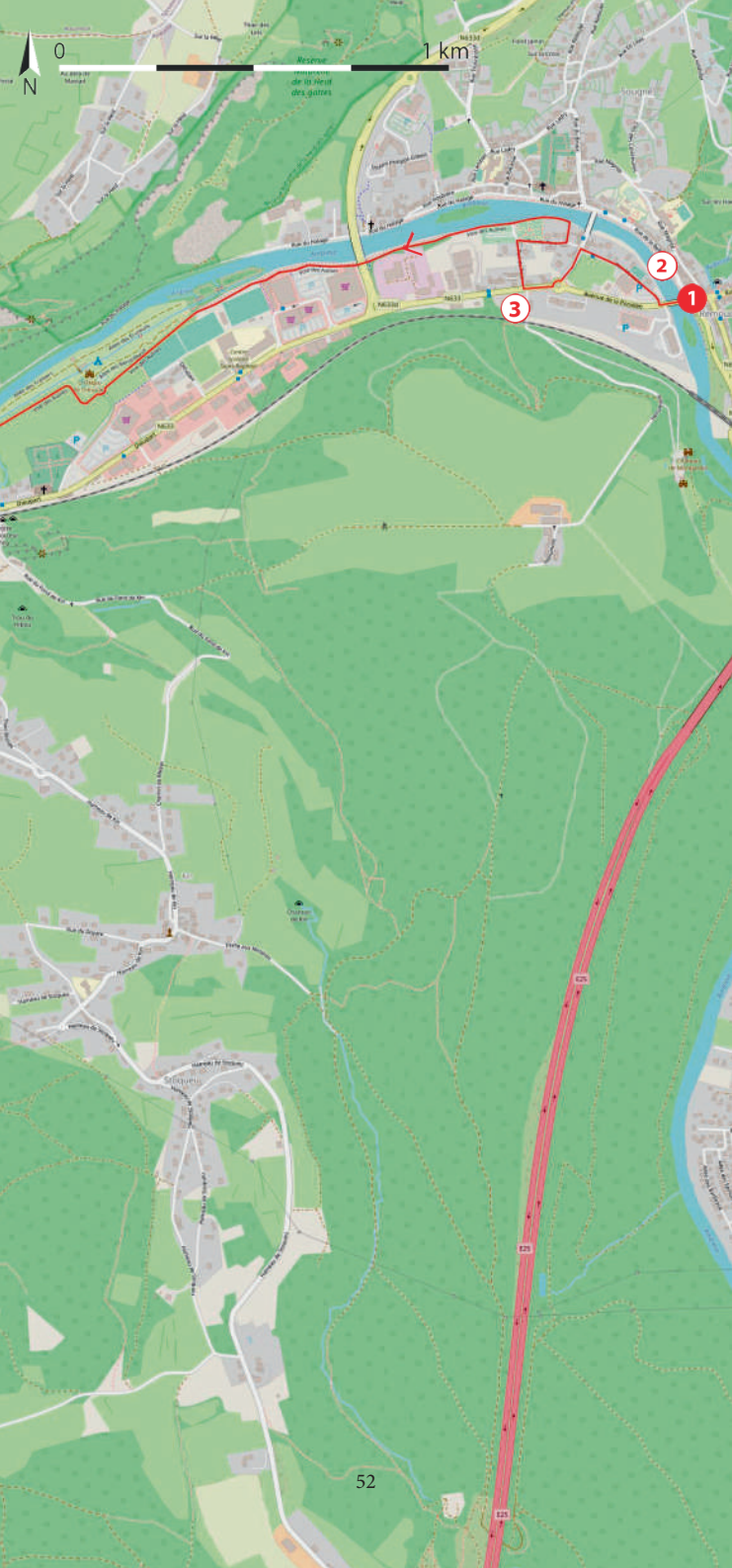
Cycles Matagne ③

L'atelier des Cycles Matagne répare et entretient également des vélos de toutes marques. Le plus grand choix de vélos Trek, d'accessoires et de vêtements Bontrager.

Av. de la Porallée 21, 4920 Aywaille

Tel.: 04/384 42 88





0

1 km

2

1

3

52

Dépassez les terrains de tennis et traversez la plaine de jeux jusqu'au pont.

Prenez à gauche et traversez le pont, prenez directement à droite pour arriver à **La Cave du Fromager**, ④ continuez sur la route qui tourne à gauche et au carrefour, prenez à gauche, au carrefour suivant traversez la nationale (prudence !) en faisant un rapide gauche / droite pour entrer dans la Rue Saint-Pierre.

La petite route tourne à droite, continuez tout droit jusqu'à la nationale que vous suivez sur la droite, découvrez **Brut & Bon** ⑤ et **La Table – Epicerie fine**, ⑥ tournez à droite, là se trouve une pharmacie et d'autres commodités, continuez jusqu'au pont où un peu avant vous reprenez à gauche mais cette fois-ci, vous montez sur le trottoir à votre droite pour suivre la rivière.



La Cave du Fromager ④

Rue du Rivage 7, 4920 Aywaille

Tel.: 04/375 02 94

lacavedufromager.be

lacavedufromager@outlook.com

Me. et J. : 10-12h30 et 14-18h30, V. : 10-18h30,

S. : 08h30-18h30



Brut & Bon ⑤

Epicerie Ecoresponsable Vrac et Local.

Rue Nicolas Lambercy 2, 4920 Aywaille

Tel.: 04/376 74 45

brut-et-bon.be

Ma. au V. : 10-18h, S. : 09-18h



La Table – Epicerie fine ⑥

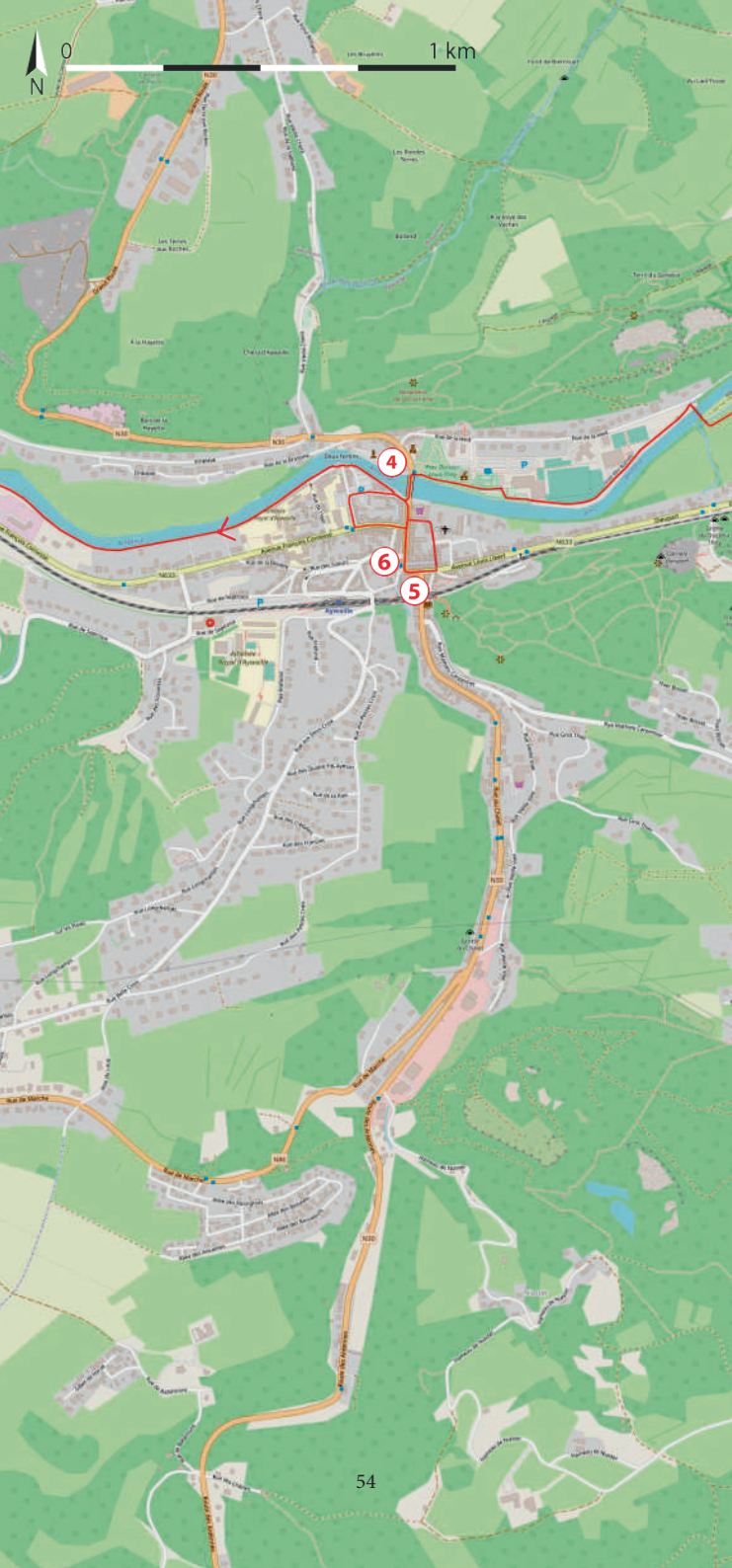
Des produits dénichés auprès de producteurs.

Place Joseph Thiry 3, 4920 Aywaille

la-table.be

Tel.: 04/384 45 26

Me. : 13h30-18h, J. au S. : 10-18h30



Suivez la rivière pendant 2 km jusqu'à ce que le chemin vous fasse remonter sur la nationale que vous suivez à droite, 200 M plus loin se trouve la **Brasserie Elfique et la Guinguette des Elfes**, ⑦ continuez sur la route et passez sous le pont de chemin de fer puis prenez à gauche en épingle, une petite route qui monte en sillonnant.

Continuez à monter en ignorant les chemins sur les côtés. A l'Y prenez à droite, au carrefour en X prenez à droite, à l'Y suivant tenez votre gauche, continuez à monter jusqu'à l'Y où vous prenez à droite.

Au carrefour en X allez tout droit, au suivant prenez à droite, au suivant prenez à droite, ignorez tout de suite une route sur la gauche et plus loin, une sur la droite.

Brasserie Elfique ⑦

L'Elfique est une bière artisanale, née sur les hauteurs d'Aywaille. Elle est aujourd'hui brassée le long du lit de la rivière sur la rive gauche de l'Amblève, au lieu-dit Raborive.

Raborive 2, 4920 Aywaille

Tel.:0497/49 25 46

elfique.be

valentinefrecon@elfique.be

Visite de la brasserie sur RDV, le we uniquement


La Guinguette des Elfes ⑦

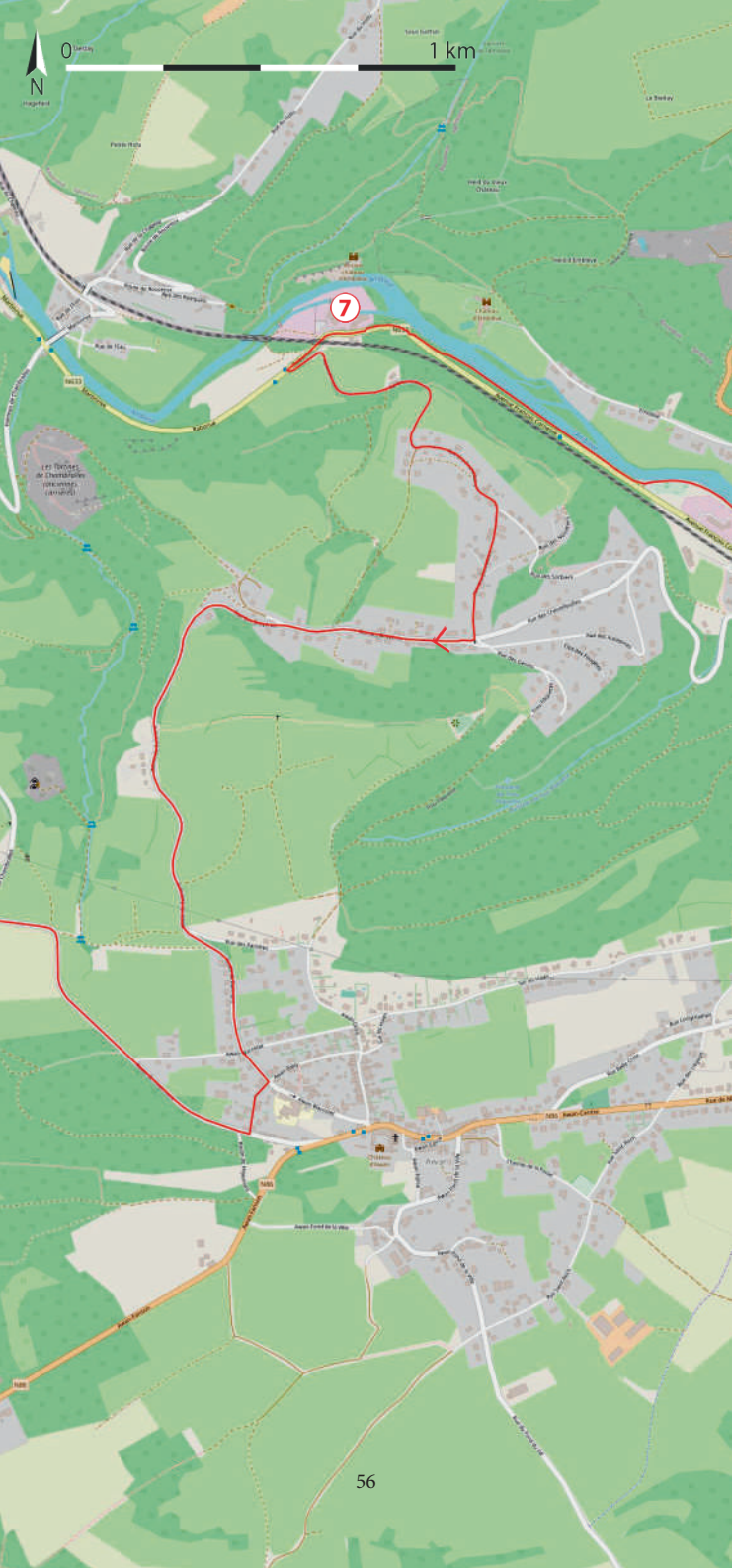
Raborive 2, 4920 Aywaille

Tel.: 0472/81 01 16

elfique.be

Me. : 18-22h, J. au D. : 12-22h





7

Continuez jusqu'au village que vous traversez en ignorant une rue à droite puis une à gauche (un léger détour vous permet de découvrir **Le Jardin de la Fouarge** ⑧). Continuez sur la même route qui tourne sur la droite.



Le Jardin de la Fouarge ⑧

Production locale de légumes frais et naturels cultivés dans le village d'Oneux, sur les hauteurs de Comblain-au-Pont. Tout le travail se fait dans le respect de la terre, sans pesticides et sans engrais chimique, avec l'aide de Pétula, un cheval de trait ardennais.

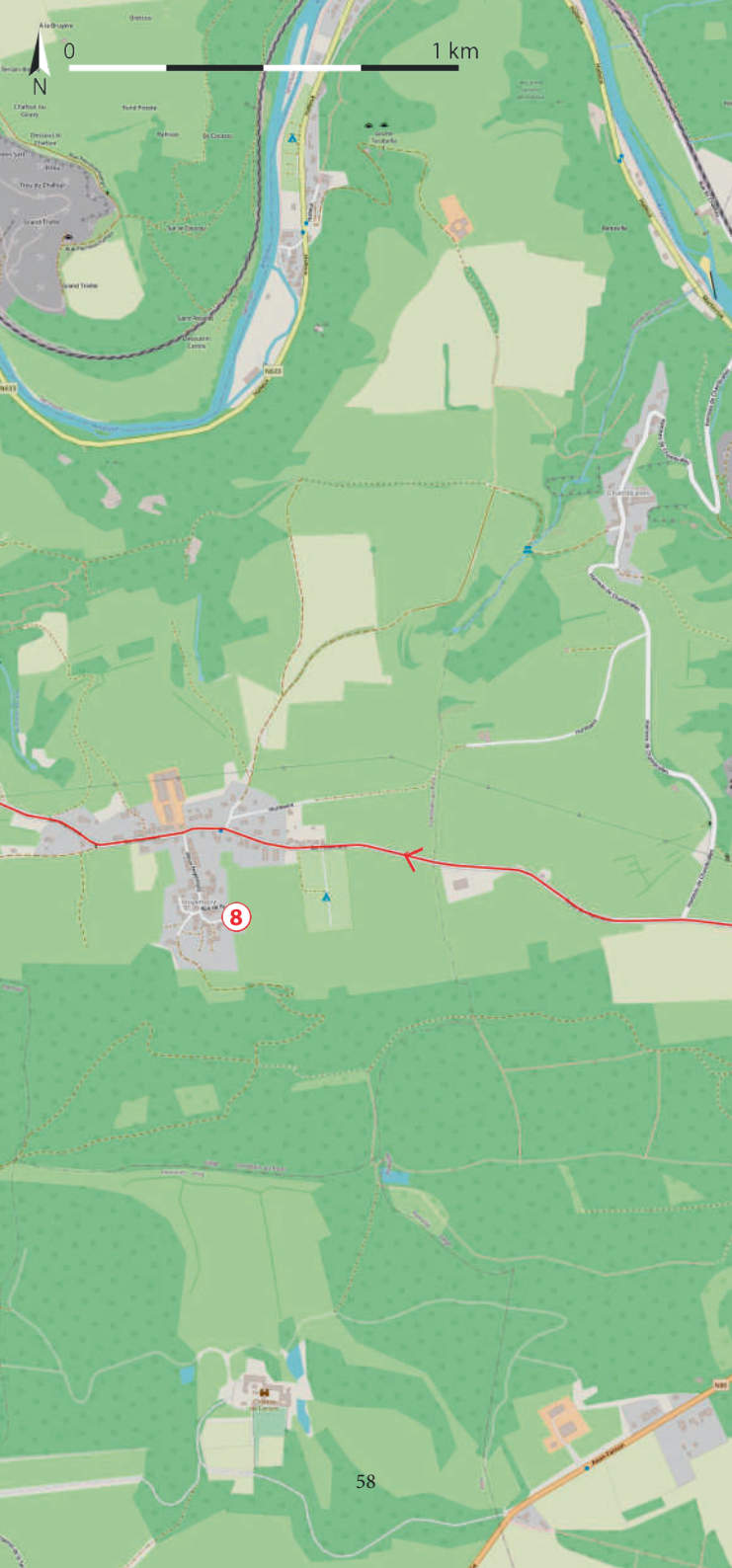
Rue de Fy 15, 4170 Comblain-au-Pont

Tel.: 0495/56 75 17

sarah.remy@hotmail.be

Sa.: 9h-13h





0

1 km

8

58

La route descend en sillonnant jusqu'au village suivant, à l'Y tenez votre droite et au suivant prenez à gauche, au carrefour suivant prenez à droite puis tenez votre droite pour prendre la Rue du Galopin.

Aux deux carrefours suivants prenez à gauche pour passer devant l'**Eglise Saint-Joseph**, ⑨ au carrefour en X allez tout droit, à l'Y prenez à droite, passez à côté de **La Ferme Herman**, ⑩ continuez tout droit jusqu'à ce que la route devienne chemin à travers champs.

A l'Y prenez à droite puis au suivant prenez à gauche.



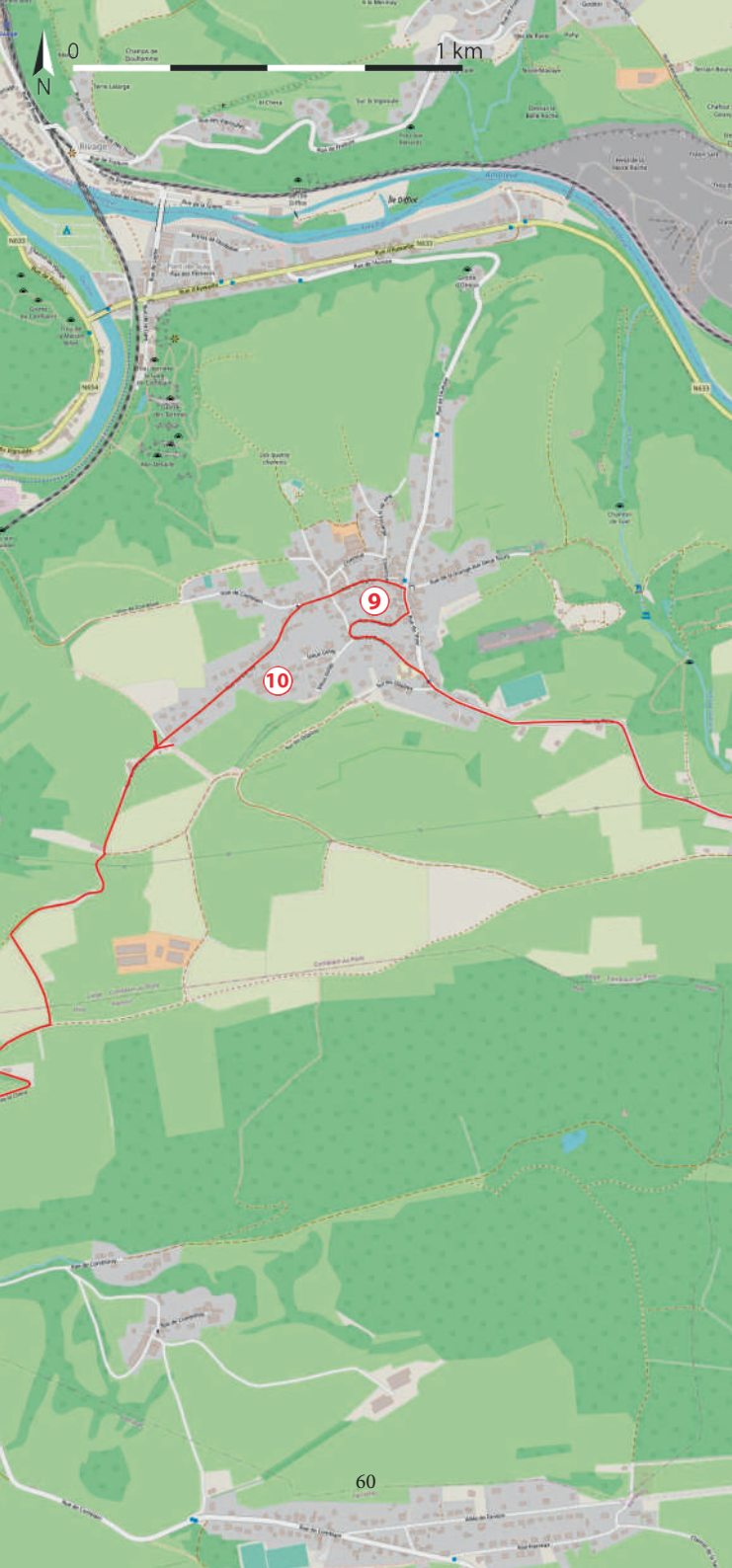
La Ferme Herman - boucherie ⑩

Sauvenerie 2, 4590 Ouffet
domherman@hotmail.com
Tél.: 086/21 04 32
Ma. au S. : 09-12h30 et 13h30-18h.



Eglise Saint Joseph ⑨

Rue de l'Eglise 7,
4170 Comblain-au-Pont
En 1849 et 1850, les habitants du village construisent un édifice. Les matériaux trouvés sur place, grès et petit granit, sont épincés ou taillés par les carriers ou tailleurs locaux. La construction de l'église s'achève en 1851. Le clocher, jugé trop petit est rehaussé en 1862. L'édifice subira encore plusieurs campagnes de restauration. En septembre 2009, l'église a subi un rafraîchissement.



1 km

9

10

60

Au carrefour en T prenez à droite, entamez la descente jusqu'à ce que le chemin redevienne route, ignorez une route sur votre droite et continuez la descente, à l'Y prenez la petite route à gauche et entrez dans le village.

Suivez la route sur la gauche, prenez la troisième route à gauche puis la première à droite, longez le cimetière et après l'**Eglise Saint-Clément** ⑪, prenez à droite, ignorez une route sur votre gauche, à l'Y tenez votre droite et continuez jusqu'à passer sous le chemin de fer.

Après celui-ci prenez à droite et arrivez à l'**Hôtel Imperi'Ale** ⑫ (un léger détour vous permet de découvrir le marché **Croc'Local**). ⑬

Hôtel Imperi'Ale ⑫

l'Impéri'Ale est né de l'amour des propriétaires pour les bières de caractère. De cette passion est d'ailleurs également née l'Experiment'Ale, une bière spéciale brassée à quelques kilomètres de l'hôtel.



Croc'Local

C'est un petit marché (intérieur et extérieur) de producteurs locaux.

Rue du vicinal 25, Comblain-la-Tour

 Croc Local

courauxmarchandises@gmail.com

1er et 3ème Me. : 16-20h



0

1 km

Centre-ville

13

12

11

62

Comballon-le-Tour

Ancienne carrière de Lény

Château de Lény

Château de Lény

Château de Lény

Château de Lény

Château de Lény

Château de Lény

Château de Lény

Château de Lény

Château de Lény

Château de Lény

Château de Lény

Château de Lény

Château de Lény

Château de Lény

Château de Lény

Château de Lény

Château de Lény

Château de Lény

Château de Lény

Château de Lény

Château de Lény

Château de Lény

Château de Lény

Château de Lény

Château de Lény

Château de Lény

Château de Lény

Château de Lény

Château de Lény

Château de Lény

Château de Lény

Château de Lény

Château de Lény

Château de Lény

Château de Lény

Château de Lény

Château de Lény

Château de Lény

Château de Lény

Château de Lény

Château de Lény

Château de Lény

Château de Lény

Château de Lény

Château de Lény

Château de Lény

Château de Lény

Château de Lény

Château de Lény

Château de Lény

Château de Lény

Château de Lény

Château de Lény

Château de Lény



Retrouvez toutes les possibilités de parcours sur notre site



MAISON DU TOURISME

OVA

OURTHE-VESDRE-AMBLÈVE

MAISON DU TOURISME OURTHE-VESDRE-AMBLÈVE

Rue de Louveigné, 5A

4920 Remouchamps

Tel.: +32 (0)4 384 35 44

info@ovatourisme.be - Facebook.com/tourismeOVA

www.ovatourisme.be