

2C

Itinérances
Saveurs et découvertes en OVA

Roadbook
**BOUCLE DE
TILFF**

Chaque jour, une nouvelle étape

Un service peut prendre en charge vos bagages

Chaufontaine/Beaufays/Tilff/Chaufontaine

Découvrez la nature, les producteurs locaux et leurs produits.



ovaturisme - www.ovaturisme.be



VISITWallonia.be

J'adopte la quiétude attitude



JE RESPECTE LE CALME
DE LA NATURE



JE TIENS MON
ANIMAL EN LAISSE



J'EMPORTE
MES DÉCHETS



JE NE CAMPE PAS
DANS LES BOIS



JE RESPECTE LA
QUIÉTUDE DES ANIMAUX



JE LIMITE MA CUEILLETTE
(MYRTILLES, CHAMPIGNONS,
FLEURS...)
À UN USAGE PRIVÉ



JE N'ALLUME
PAS DE FEU

LES VÉHICULES
À MOTEUR
SONT INTERDITS !



JE RESPECTE LA
SIGNALISATION ET JE RESTE
SUR LES CHEMINS

- 1 Afin de maximiser les chances de places vacantes chez les hébergeurs, prévoyez votre itinérance le plus tôt possible.
- 2 Les parcours n'étant pas balisés, il est vivement conseillé de télécharger la trace GPX.
- 3 Vous pouvez l'utiliser avec un GPS de randonnée, ou votre smartphone en téléchargeant l'application GPX Viewer (dedans, sélectionnez le fond OpenStreetMap).
- 4 En automne, vérifiez sur le site **ovatourisme.be** que certains tronçons ne sont pas réservés pour la chasse.

Numéros d'urgence :

Pompiers et ambulances : 112.

Police : 101.

Centre Anti-Poisons : 070/245 245.

#Boucle de TILFF

Chaufontaine
Beaufays
Tilff
Chaufontaine



Télécharger le GPX

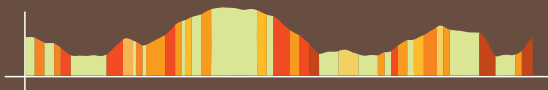
Distance : 15,53 km

Dénivellé + : 452 m

Dénivellé - : 454 m

Alt. min. : 76 m

Alt. max. : 269 m



Départ et arrivée :

Western City

Rue du Bois de la Grue 2,

4050 Chaufontaine



BOUCLE DE TILFF

Dos à Western City **1**, prenez en face de vous un sentier qui débouche sur une route que vous suivez sur la droite, descendez la route jusqu'à passer sous le chemin de fer, traversez la place puis le pont et suivez la nationale sur la droite (prudence!).

Suivez-la pendant 800 M puis prenez une route sur votre gauche, prenez la première route à gauche et après 500 M de montée, prenez un chemin sur votre droite.

Western City **1**

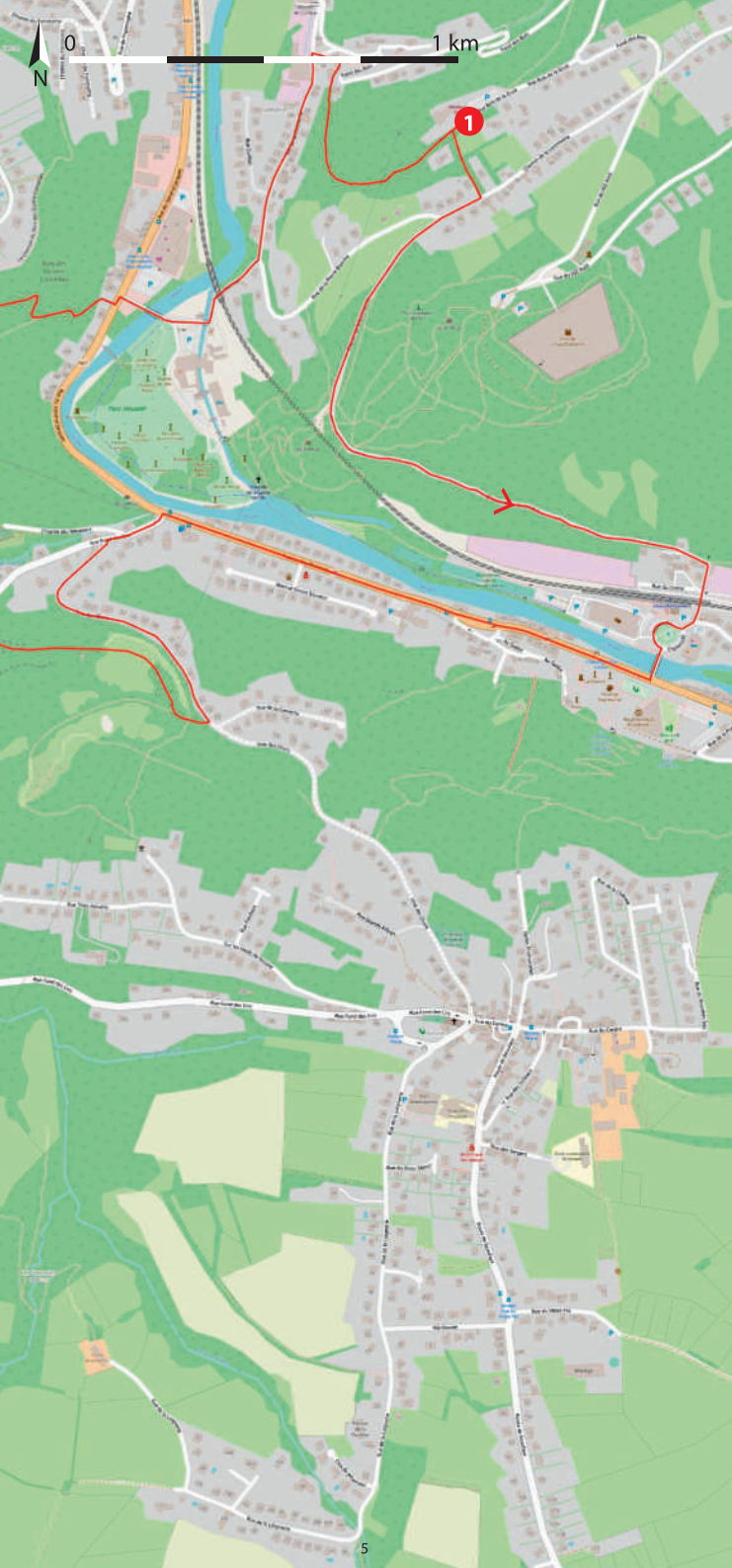
Vous avez toujours voulu vous rendre au Far West. Pas besoin de traverser l'Atlantique, le Texas et l'Ouest américain se tiennent au cœur de Chaudfontaine.

Infrastructure hôtelière thématique et locaux professionnels pour vos montures, Western City est un vrai lieu à découvrir et à « vivre ».

Avec son domaine et son véritable saloon, Western-City vous fera également voyager au gré de ses animations (les week-ends et en saisons). Chanteurs de country, démonstration de fouet, spectacles équestres, l'immersion est totale et le show garanti!

Rue du Bois de la Grue 2,
4050 Chaudfontaine
Tél.: 04/365 54 61
www.western-city.be
ranch@western-city.be





Restez sur ce chemin en ignorant les sentiers sur les côtés jusqu'à rejoindre une route que vous suivez vers la gauche.

Ignorez une route sur la droite puis à l'Y, prenez à droite.

La route s'enfonce dans les bois puis devient sentier, ignorez un sentier sur votre droite et rejoignez la nationale que vous remontez sur la gauche pendant 1,3 km (prudence!).

Prenez la nationale sur votre droite, qui va vers Tilff.

Ignorez deux routes sur votre droite puis prenez un sentier sur votre droite, juste avant le champ.

Au carrefour en T prenez à gauche.

Ignorez deux sentiers sur votre droite puis deux sur votre gauche.

Château de Sainval ② (voir page 8)

Implanté à l'écart du centre de Tilff, au milieu d'un vaste parc sur la rive droite de l'Ourthe, le château de Sainval



est une imposante construction en brique et calcaire de style néo-classique édifée au milieu du XIX^{ème} siècle par Alphonse Neef, ancien bourgmestre de Tilff. Érigé au départ d'une construction plus ancienne (XIII^{ème} siècle), le château se compose d'un corps central de cinq travées et deux niveaux flanqués de deux ailes symétriques. À l'arrière du château les vestiges de constructions plus anciennes mais fortement remaniées sont encore visibles.

Depuis 1996, soit plus de vingt ans, le château de Sainval est dédié au logement étudiant.



Prenez ensuite le deuxième sentier sur la gauche puis ignorez un sentier sur votre droite, soyez attentifs à la carte!

Traversez un chemin empierré et continuez à descendre dans les bois, arrivez sur une route et suivez-la sur la droite.

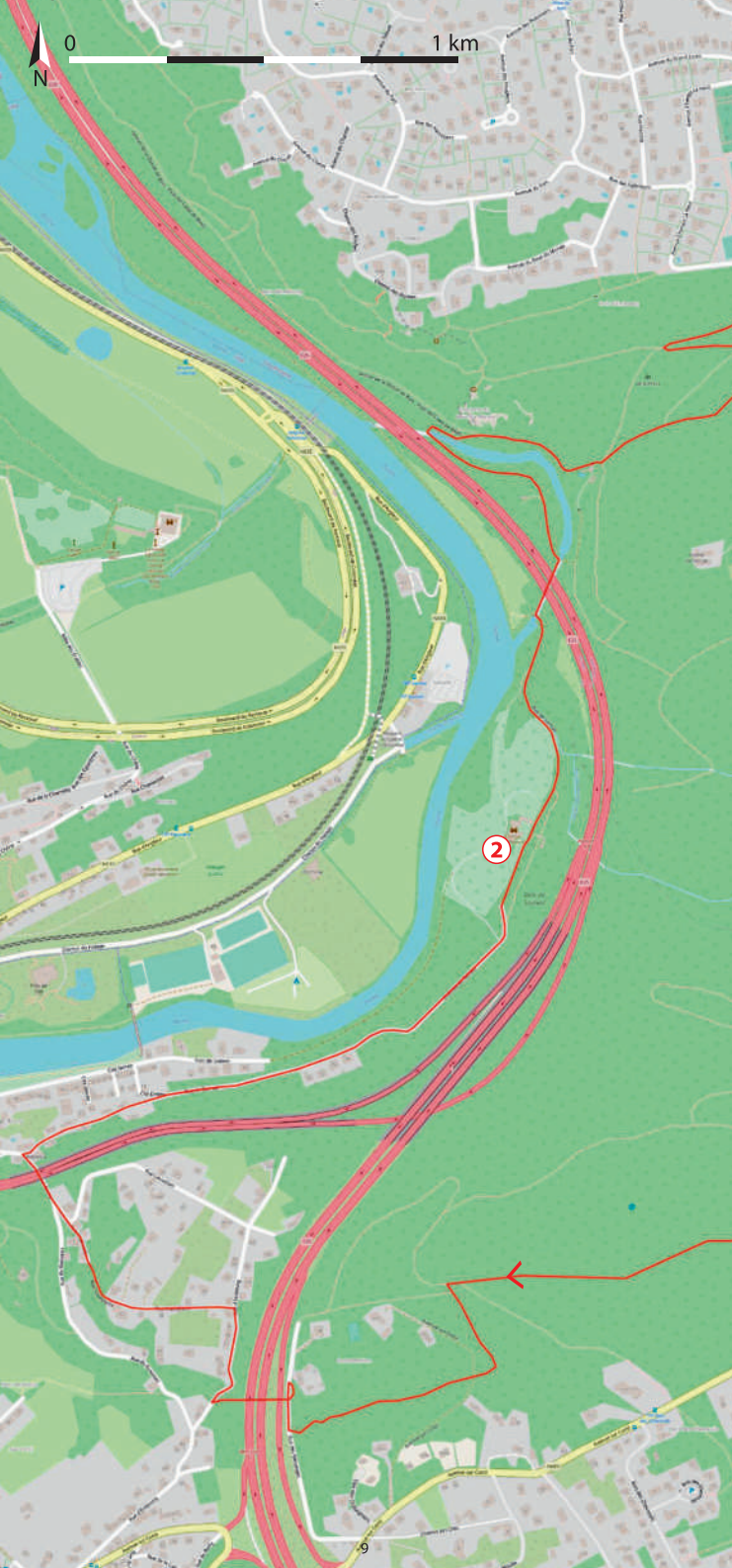
80 M plus loin, prenez sur votre droite un sentier en épingle et passez sous l'autoroute, revenez à une route et descendez-la sur le droite puis prenez la première à gauche.

La route devient sentier puis redevient route, passez à nouveau sous l'autoroute puis prenez à droite, ignorez une route sur votre gauche et continuez tout droit jusqu'au **Château de Sainval** ②

Laissez le château sur votre gauche, ignorez un sentier à droite puis un chemin à gauche, arrivez à un petit pont et prenez à droite pour passer sous l'autoroute.

Au carrefour en T prenez à gauche, ignorez un sentier sur votre gauche, traversez le petit pont et contournez le bras de rivière, soyez attentifs à la carte!

Ignorez deux sentiers sur votre gauche, arrivez à un carrefour en X où vous prenez en face de vous, le chemin le plus large.



0

1 km

N

2

9

Montez ce chemin serpentant en ignorant les sentiers sur les côtés jusqu'à revenir sur la nationale où un rapide droite / gauche vous fait prendre la Rue du Fort (Prudence!).

Avant le **Fort d'Embourg** ③, prenez à gauche, continuez tout droit puis prenez la quatrième à droite.

Ignorez trois routes sur votre gauche.

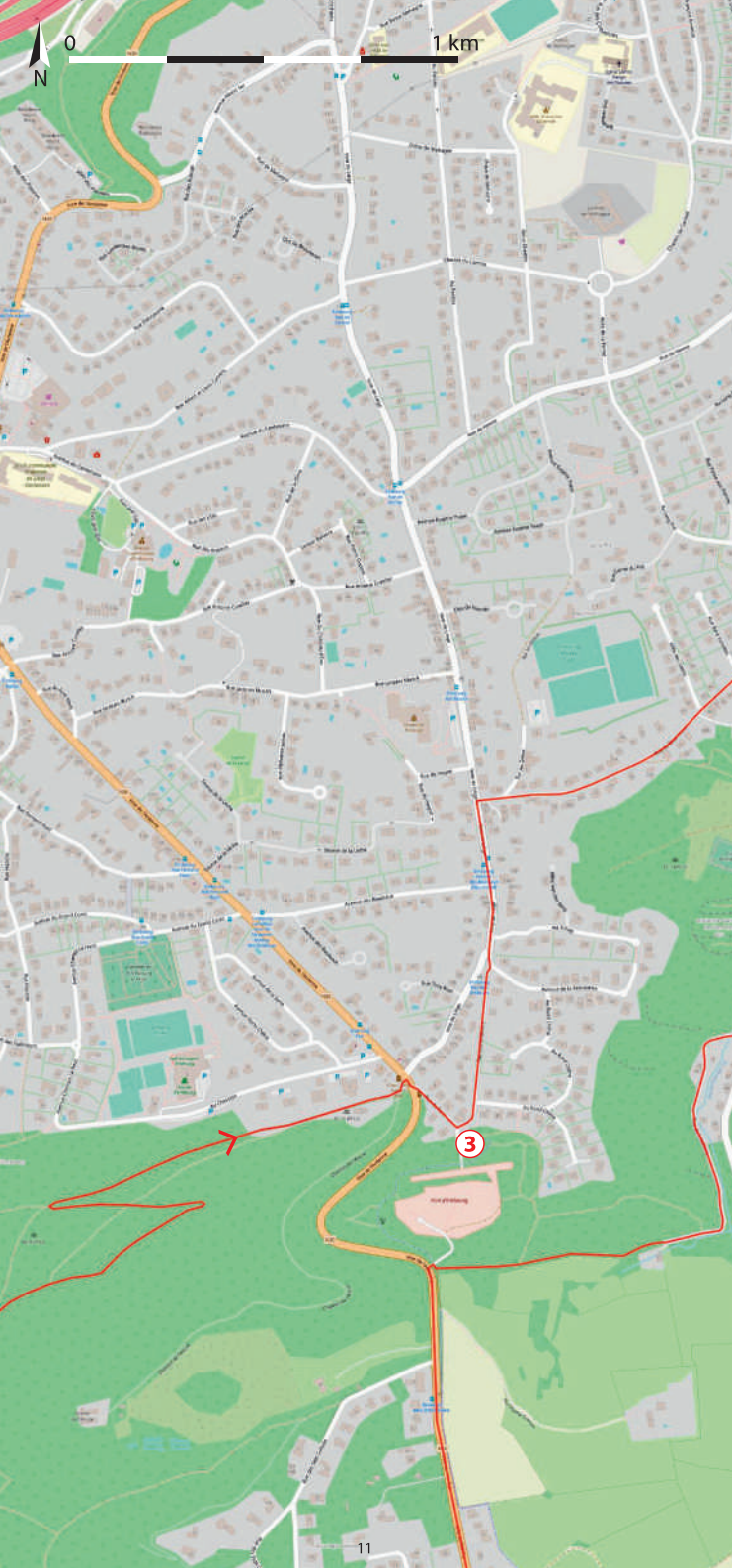
Fort d'Embourg ③



Le Fort d'Embourg est un des 12 forts composant la position fortifiée de Liège à la fin du XIX^{ème} siècle en Belgique. Il fut construit entre 1888 et 1892 selon les plans du Général Brialmont. Contrairement aux forts français construits durant la même période par Raymond Séré de Rivières, il fut entièrement construit avec du béton non-renforcé, nouveau matériau pour l'époque, plutôt qu'en maçonnerie. Le fort fut lourdement bombardé lors de la Première Guerre mondiale durant la bataille de Liège ainsi qu'au début de la Seconde Guerre mondiale.

Le fort est maintenant visitable et abrite depuis 1973 un musée retraçant les deux guerres par une collection unique en armes, costumes et équipements.

Rue du Fort, 4053 Embourg
Tél.: 0497/20 35 70
tunnelrats@hotmail.com



Après que la route aie tourné vers la gauche, prenez à droite un sentier très discret qui descend très fort (prudence!).

Ignorez un sentier sur la gauche, au carrefour en X allez tout droit, ignorez un sentier sur la droite et revenez à la nationale que vous traversez (prudence !) pour emprunter le pont en face de vous.

Laissez sur votre droite le **Château des Thermes** ④ et le **Parc Hauster** ⑤ et passez le deuxième petit pont, la route tourne à gauche puis vous passez sous le pont du chemin de fer.

A l'Y prenez à gauche, prenez ensuite la première à droite et très rapidement, une petite série d'escaliers sur la droite.

Au carrefour en X allez à droite puis laissez un sentier sur votre gauche pour allez tout droit et monter dans les bois afin de rejoindre **Western City** ⑥



Château des Thermes ④



Lieu d'exception abritant les infrastructures thermales de la ville depuis le XVII ème siècle. Ceux-ci sont composés d'un bain thermal extérieur à 34 °C avec son dispositif d'hydrojets, une piscine d'eau thermale intérieure et différents services « bien-être ».

Parc Hauster ⑤

Vaste parc arboré, de près de six hectares, classé en zone d'intérêt paysager et constitué entre autres d'arbres remarquables. Il accueille le Festival des 5 Saisons qui présente des oeuvres d'arts comtemporaines en permanence.





Retrouvez toutes les possibilités de parcours sur notre site



MAISON DU TOURISME

OVA

OURTHE-VESDRE-AMBLÈVE

MAISON DU TOURISME OURTHE-VESDRE-AMBLÈVE

Rue de Louveigné, 5A

4920 Remouchamps

Tel.: +32 (0)4 384 35 44

info@ovaturisme.be - Facebook.com/tourismeOVA

www.ovaturisme.be